












LÉGENDE 

-  Zone de la ceinture de verdure *
-  Campagne protégée
-  La zone de culture des fruits tendres et du raisin de la péninsule du Niagara
-  Villes / Villages
-  Hameaux
-  Vallées fluviales urbaines
-  Plan d'aménagement de l'escarpement du Niagara
-  Zones de peuplement à l'extérieur de la ceinture de verdure
-  Limites des municipalités de palier supérieur et à palier unique
-  Limites des municipalités de palier inférieur
-  Routes ou routes principales

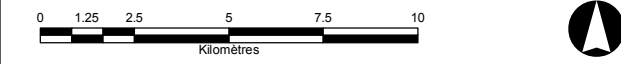
Les renseignements figurant sur cette carte ont été compilés de diverses sources. Nous nous sommes efforcés d'intégrer avec précision ces renseignements à la carte. Toutefois, cette carte ne devrait pas servir à trouver l'emplacement exact d'éléments ou de routes ni servir de guide de navigation.

La carte reflète généralement les renseignements fournis par les municipalités pertinentes. Pour de plus amples renseignements sur les limites précises et les zones de peuplement (villes/villages et hameaux de la ceinture de verdure; zones de peuplement et zones de peuplement rurales MÔR; zones urbaines et petits centres urbains PAEN), veuillez consulter la municipalité concernée.

Source de renseignements :
 Production et sources de données provenant du ministère des Affaires municipales, du ministère des Richesses naturelles et des Forêts et du ministère de l'Agriculture, de l'Alimentation et des Affaires rurales.

Projection : MTU zone 17 NAD83
 © Imprimeur de la Reine pour l'Ontario, 2017

* Règlement de l'Ontario 59/05, dans sa version modifiée.



l' Annexe 2:
La zone de culture des fruits tendres et du raisin de la péninsule du Niagara

ceinture de verdure
PLAN 2017