






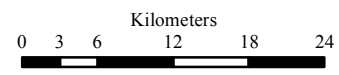


Entente de principe avec les Algonquins de l'Ontario
Carte visant des mesures intérimaires à l'égard
de la pêche hivernale par les Algonquins
dans le parc provincial Algonquin

- | | |
|--------------------------------------------------------------------------------------------------------------------------|-----------------------------------------------------------------------------------------------------------------|
|  Routes du parc provincial Algonquin | Région où il y a de l'omble fontaine |
|  Réserves de poissons |  région de Coldspring |
|  Zones protégées |  chaîne Dickson-Lavieille |
| |  système de rivière Galipo |
| |  lacs Hogan-Lamuir |



1:600,000

Cette carte est une représentation graphique. Diverses sources ont servi à la compilation des renseignements et leur exactitude n'est pas garantie. Il ne faut pas considérer cette carte comme un indicateur précis des routes et des emplacements de caractéristiques, ni comme un guide de navigation. Elle pourrait contenir des erreurs cartographiques ou des omissions.



Diverses sources ont servi à la compilation des données.
 Système de référence des cartes : NAD 83
 Publiée en septembre, 2013