

2021年安大略省垂釣

休閒釣魚規則摘要

(自2021年1月1日起生效)



有關大嘴和小嘴鱸魚的 FMZ 20 規則變更

免費垂釣日：母親節和父親節週末，以及家庭釣魚週末和安大略省家庭釣魚周

轉至Fish ON-Line，存取本規則

報告資源濫用：請致電 1-877-847-7667

這一年變化實在太大了。在去年的《釣魚規則摘要》中，我寫了釣魚作為消遣的價值，以及我們美麗的安省所提供的眾多極佳的釣魚機會。當然，這些時至今日仍有效，但我們生活的世界在過去12個月里發生了巨大變化。

對於大部分安大略省人——包括我自己——釣魚總是意味著與朋友和家人的團聚。在這不確定的時期內，釣魚是一種完美的喘息方式，一種重新與大自然親近和與他人近距離接觸的理想方式。我們曾諮詢過安大略省的人們，在這史無前例的非常時刻，釣魚對他們意味著什麼，我們聽到了許多感人的回答。無論是目睹一個年輕人抓住人生中的第一條魚的單純的喜悅，水面上享受簡單的和平和放鬆，或者放鬆並遠離行動電話的干擾，但有一點很清楚的是，安大省人發現了一種能經受時間考驗的消遣方式。

並且有關數據也證實了這一點。去年夏天，居民釣魚許可證銷售顯著增加。事實表明，釣魚是一種方便且實惠的家庭活動，且是遠離都市生活的完美選擇。我們政府很高興地看到，人們熱衷於釣魚，並且垂釣人數大幅增加。尋找一種和平、有助於放鬆且適合家庭活動的機會非常如此重要，而休閒捕魚恰恰符合這些。

當然，我們仍然在對抗新冠肺炎病毒疫情，並且需要採取一切必要的預防措施來阻止疫情擴散。我非常感激，安大略省的垂釣者們為安全釣魚所做出的一切努力。

自然資源和林業部（MNR）正在鼓勵安大略省人線上購買許可證，並使用Fish ON-Line數位資源規劃其釣魚之旅。

我要特別讚揚 MNR 的工作人員的奉獻精神，他們在這艱難的時期持續為大家提供重要服務。大部分的放養、評估和研究活動都按計劃進行，並嚴格制定協議，確保工作人員和公眾的安全。









來年，我鼓勵安大略省人繼續利用我省的世界級的湖泊和河流，以及所提供的各種探險、放鬆和家庭團聚機會。當然，請遵守公共衛生指南，保障您、您的家人和其他人的安全，以便每個人都能在未來享受安大略的垂釣機會。

我們的政府對安大略的釣魚規則進行一系列更新，包括為漁業管理區 20 的鱸魚提供一個新的春季垂釣和解禁季節。在外出釣魚前，請花些時間查閱本摘要中列出的規則。

謝謝，請保證安全！

John Yakabuski

自然資源及林業部部長

部長的致辭.....	2
如何使用本概要.....	4
漁業管理區域地圖.....	5
休閒釣魚執照資訊.....	6
一般釣魚規則.....	9
魚餌、入侵物種，以及病毒性出血性敗血病 (Viral Hemorrhagic Septicemia，簡稱 VHS).....	15
 漁業管理區域 12.....	17
 漁業管理區域 13, 14.....	19
 漁業管理區域 15.....	23
 漁業管理區域 16.....	35
 漁業管理區域 17.....	43
 漁業管理區域 18.....	47
 漁業管理區域 19.....	50
 漁業管理區域 20.....	53
自然資源及林業部服務.....	56
自然資源及林業部區域辦事處.....	57

封面照片：釣鱸魚是向孩子們介紹釣魚的極佳選擇。從今年開始，在 20 區（安大略湖和 St Lawrence 河）將推出新的早期垂釣和解禁鱸魚季。

本概要內出現的廣告其全部收益，將用於支援安大略省魚類及野生動物管理計劃。安大略省政府與自然資源與林業部並非認可廣告內提及的產品或服務，亦恕不為使用此等產品或服務而引致的後果負任何責任。

本概要僅為方便查閱的參考資料，而並非法律文件，亦非完整收錄所有現行法例。有關現行法規之詳情，請參閱：聯邦《漁業法》、《水生入侵物種規則》、《安大略省漁業規則》及修改令和《高危物種法》，以及省立《魚類及野生動物保育法》及規則、《入侵物種法》和《瀕危物種法》。本概要內所展示的地圖僅作指南之用。有關顯示各釣魚區域邊界細節的官方詳圖，請瀏覽 ontario.ca/fishing 或向當地 MNR 辦事處索取。

為休閒釣魚之故，安大略省劃分為20個漁業管理區域。請逐步按照下列指示以確保您遵照各項規定。

1. 查看「**休閒釣魚執照資訊**」一節 (第6頁)，確保您持有有效的安大略省釣魚執照。
2. 細閱「**一般釣魚規則**」(第10頁) 和「**魚餌、入侵物種，以及病毒性出血性敗血病 (Viral Hemorrhagic Septicemia, 簡稱 VHS)**」(第19頁) 兩節的內容。該節內含適用於所有區域的釣魚資訊，其中包括：
 - 詞彙表
 - 一般禁止事項
 - 省立擁有限額
 - 捕釣及保留規定
 - 運送及包裝魚類
 - 冰釣及小屋
 - 非垂釣式捕魚方法
 - 邊界水域
 - 於政府官地露營之規則
3. 運用「**漁業管理區域地圖**」(第5頁)，以確定您計劃前去釣魚的地點屬於哪個區域。有關各區域的內文中，載有更詳細顯示區域邊界的地圖。
4. 在有關各區域的內文起首，「**一般資訊**」一節指出適用於該區域的規則和資訊。其後相關規則會分成五大類別。以下類別及描述將有助您識別適用於您的釣魚水域之規則：

整個區域的季節及限制

- 界定該區域中全部品種的季節和限制。除非於例外品種或水域中另有說明，有關季節和限制適用於區域內的所有水域。

例外品種

- 如一個水域中特定品種的限制及/或季節與該區域其他地方不同，則會列於「例外品種」中。

額外釣魚機會

為垂釣者提供較高限額及或延長季節，亦載於「例外品種」中。

例外水域

- 有些水域設有獨特的規則，並與該區域內其他水域的規則差異甚大。在許多情況中，有關水域設有一系列不同規則，其中包括例外品種、魚餌限制、工具限制及/或魚類禁捕區。在適用的情況下，該等水域會列於「例外水域」中，並於各區域內文起首的「一般資訊」中特別提及。

魚餌限制

- 安大略省部份地區和水域禁止使用及/或擁有活魚餌。如有該情況，有關地區和水域會列於「魚餌限制」一節中。區域1, 2, 4, 5及6的整個區域魚餌限制列於「一般資訊」一節中。

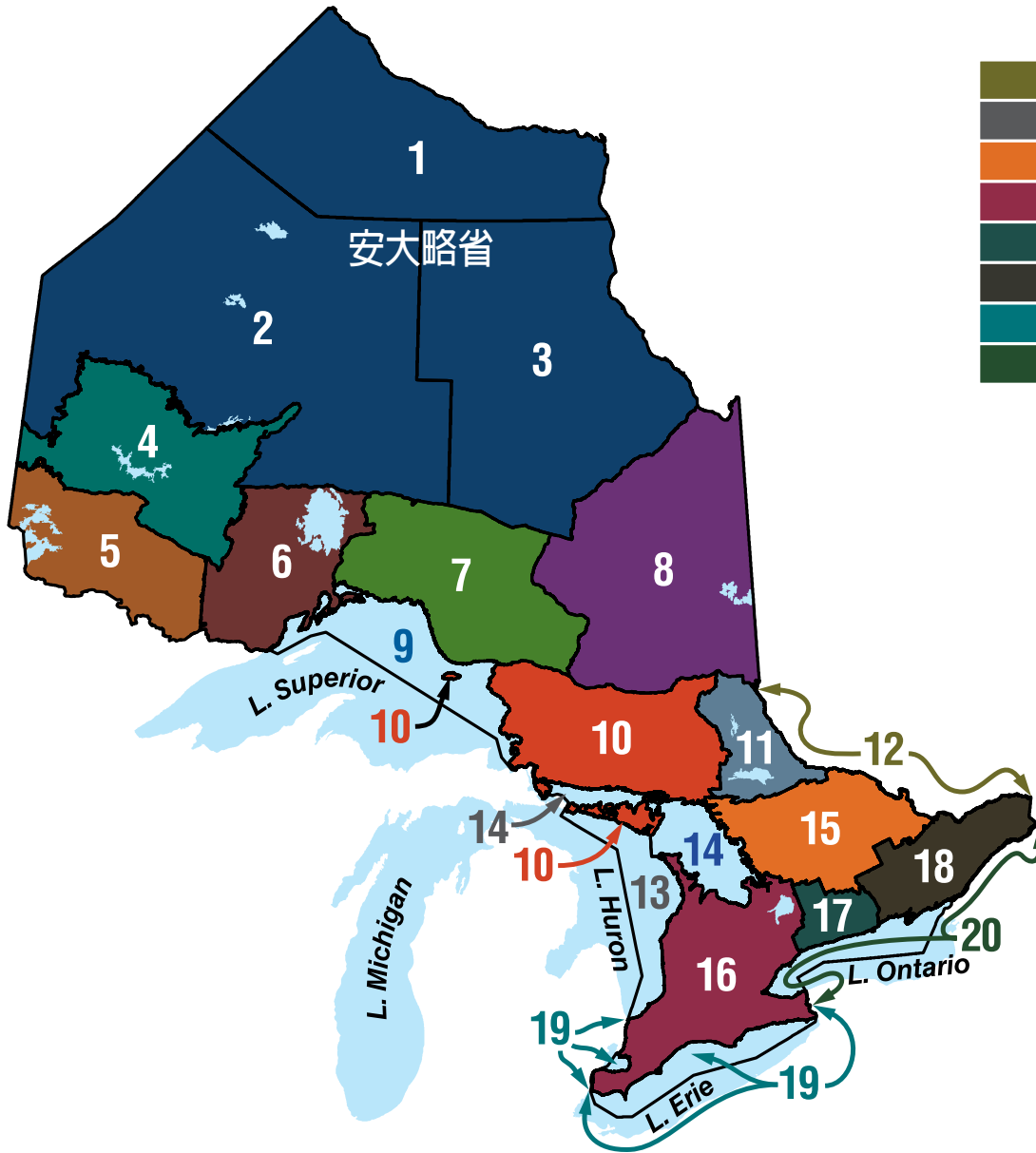
魚類禁釣區

- 魚類禁釣區包括整個水域或一個水域的部份地區，其於全年或年中部份時間禁止任何形式的捕魚。在適用的情況下，有關地區和水域會列於「魚類禁釣區」一節中。

請注意，區域5, 10, 11, 15, 16及17中列為額外釣魚機會的部份水域，或亦列於「魚餌限制」及/或「魚類禁釣區」中。在其他所有區域中，有關水域僅列於同一節中。

5. 另有額外規則適用於在安大略省西北部釣魚的非加拿大居民。詳情請參閱「**一般釣魚規則**」一節。

為方便您查閱，2021休閒釣魚規則概要中的新規則和資訊以紅色粗體字顯示。



區域	頁
12	17
13, 14	19
15	23
16	35
17	43
18	47
19	50
20	53

待定變更

有關多流域垂釣普通鯉魚和澄清撒餌釣魚的條例
 2019年6月，MNRF提出了一項建議，允許在某些漁業管理區垂釣普通鯉魚時使用多流域，並澄清省內有關魚苗（或誘餌）捕魚區的規則。在打印時，我們正與加拿大漁業和海洋部 (Fisheries and Oceans Canada) 合作，最終完成對《安大略漁業條例》的修改，以促成這一項建議的達成。我們預

計此項變更將於2021年春季生效。有關詳細資訊，請參閱 www.ontario.ca/fishingupdates。

請細閱以下內容，以了解在安大略省釣魚的規定和規則。

大部份人皆需持有休閒釣魚執照或兼作執照，方可合法地於安大略省釣魚。釣魚時必須隨身攜帶您的戶外卡或臨時戶外卡，以及有效的休閒釣魚執照或執照概要。您必須向要求查證的保育員出示有關文件。**戶外卡**是一張錢包大小的塑膠卡，有效期為三個曆年，並用作行政用途。除戶外卡外，釣魚時您亦需攜帶以下文件（視乎您何時購買釣魚執照而定）。

執照概要：列出所有有效釣魚及捕獵執照的文件。執照概要以列印本或數碼格式儲存皆可。戶外卡背面所列印的方格顯示為**3**年期或**1**年期釣魚執照亦同樣有效。

安大略省發售兩種休閒釣魚執照。

- **運動釣魚執照**：適合希望享有全部捕釣及擁有魚獲權利之垂釣者。在本概要中，**S**指持運動釣魚執照下的限額（例：**S-4** = 捕釣及擁有限額為**4**條）。
- **保育釣魚執照**：捕釣及擁有限額較少的執照，最適合希望將大部份魚獲放生的垂釣者。在本概要中，**C**指持保育釣魚執照下的限額（例：**C-2** = 捕釣及擁有限額為**2**條）。

聯絡我們

有關購買安大略省釣魚執照的詳情，請瀏覽 huntandfishontario.com，或致電 NRISC 1-800-387-7011或1-800-667-1940。

居民的定義

安大略省居民：以安大略省為主要居住地，且在申請執照前的**12**個月中在安大略省連續居住最少**6**個月之人士。這亦包括於安大略省駐守及居住最少一個月的加拿大皇家騎警 (RCMP) 或加拿大軍隊的成員或平民職員或其直系家屬。

加拿大居民：以安大略省以外的加拿大境內任何地方為主要居住地，且在申請執照前的**12**個月中在加拿大連續居住最少**6**個月之人士。

非加拿大居民：非安大略省居民亦非加拿大居民之人士。

當你毋需購買釣魚執照時

下述人士可使用其他文件，以代替購買及攜帶戶外卡和休閒釣魚執照。運動釣魚執照的捕釣及擁有限額適用於此等人士。

持有以下文件的人士，無論是否為居民，都可將這些文件作為釣魚執照使用：

- 持有安大略省的《公路交通法》簽發的泊車許可證。
- 加拿大全國盲人機構(CNIB)所簽發的國家身份證。

符合以下條件之人士，如攜帶由加拿大聯邦、省府或地方政府所簽發之任何執照、許可證、證書或身份證，而上述文件列有其姓名和出生日期，則可參與釣魚活動。

- 年齡為**18**歲以下或**65**歲或以上的安大略省居民和加拿大居民。
- 因《安大略省殘障人士無障礙法》所定義的殘障，而需由他人直接協助方可釣魚和遵守適用釣魚法規。陪同者如只是從旁協助，則毋需持有釣魚執照；但如他本人亦希望參與釣魚，則需自行持有執照。

休閒釣魚執照資訊

- 持有根據《公路交通法》所簽發的殘障人士泊車許可證。需攜帶有效的殘障人士泊車許可證、許可證的黑白影印本或打印本。

最後，退伍軍人和居於安大略省的現役加拿大軍隊成員可持以下文件參與釣魚：

- 加拿大軍隊身份證(NDI 20)
- 服役卡記錄(NDI 75)
- 加拿大武裝部隊退伍軍人服役卡(NDI 75)

家庭釣魚機會

安大略省和加拿大居民亦可於年中享有四大機會，毋需購買釣魚執照即可釣魚。有關日子包括：

- 安大略省家庭日週末 (2021年2月13日至15日)
- 母親節週末 (2021年5月8日到9日)
- 父親節週末 (2021年6月19日至20日)
- 加拿大國慶週 (2021年7月3日至11日)

須出示由政府簽發的身份證明文件，而垂釣者須遵守保育釣魚執照的捕釣及擁有限額。有關上述釣魚機會之詳情，請與自然資源資訊及支援中心聯絡，或瀏覽ontario.ca/page/licence-free-family-fishing，或致電1-800-387-7011或1-800-667-1940。

原住民 要求

許多在安大略省的原住民社區擁有原住民或條約保障的捕魚權利。MNRF致力維護該等受憲法保障的權利。繼達致保育目標後，原住民及受條約保障的捕魚權利優先於用作其他目的之資源配置和管理。

原住民的捕魚權利源於風俗、習慣或傳統，是原住民社區獨特文化中不可或缺的一部份。條約保障的捕魚權由政府與原住民之間的條約所制訂。原住民及條約保障的權利為集體擁有，且與原住民社區的傳統或條約領土有所關連。該等權利並非通用，而不同的原住民社區可能享有不同的權利。原住民及條約保障的捕魚權可透過現代方式行使。

原住民社區的成員在其傳統或條約領土內捕魚作食用、社交或祭祀用途時，一般毋需戶外卡和安大略省釣魚執照。原住民應備有顯示其社區成員身份的證明，以便在保育員要求時出示。原住民社區成員在其傳統或條約區域以外捕魚時，則必須持有有效的釣魚執照，並遵守相應的季節、限額、狹槽尺寸和用具的限制，或持有由First Nation所發出在其傳統或條約領土捕魚的書面許可 (R v. Shipman et al., 2007)。這亦適用於到安大略省水域捕魚的美國原住民社區成員。

非加拿大居民

就釣魚執照規則而言，任何人如非安大略省或加拿大居民，即被視為非加拿大居民。大部份非加拿大居民其中包括65歲或以上人士，如欲於安大略省釣魚，皆需持有戶外卡和休閒釣魚執照。例外情況如下：

- 18歲以下非加拿大居民，如由持有有效安省休閒釣魚執照之人士陪同，則無需戶外卡和執照即可釣魚。任何魚隻，一旦保留，即視作執照持有人的捕釣及擁有限額之一部份。另一選擇是，18歲以下的非加拿大居民可購買戶外卡和休閒釣魚執照以擁有自己的限額。
- 18歲以下非加拿大青年如參與有組織的露營活動 (提供餐食並為最少五名露營者提供住宿)，則可使用由政府簽發的有照片證件 (或影印本) 連同露營身份證，兼作釣魚執照。露營身份證必須列出營地的名稱和地點、露營者的姓名和出生日期，以及露營者露營的日期。有關露營者必須遵照保育釣魚的限制。

在安大略省西北部政府官地上露營的非加拿大居民須受保育釣魚執照限制所約束。詳情請參閱「於政府官地露營之規則」。

申請您的戶外卡和執照

戶外卡的送遞需時約20天。如您已申請戶外卡，卻於指定日期內還未收到，或另有關於您的戶外卡之

額外疑問，則請致電1-800-387-7011或1-800-667-1940。以下為有關戶外卡的規定：

- 如您的姓名、聯絡資料、地址及/或居住地有任何更改，則必須於**10天**內通知自然資源及林業部。您可致電自然資源資訊及支援中心1-800-387-7011或1-800-667-1940 huntandfishontario.com 上更新您的資料。
- 您的戶外卡、休閒釣魚執照或執照概要皆不能轉讓予他人使用 – 其所賦予的權利僅適用於您個人。
- **所有釣魚執照產品的有效期皆以曆年為基準：即從1月1日至12月31日。**
- 1年期釣魚執照的有效期，將於執照上所印年份的12月31日屆滿，而3年期釣魚執照的有效期，則於第3年的12月31日屆滿。
- 試圖取得多於一張戶外卡，或於申請戶外卡、休閒釣魚執照或執照概要時提供虛假資料，均屬違法。
- 如您的戶外卡、休閒釣魚執照或執照概要不慎遺失或被盜，則可於網上免費重印您的執照概要，及/或另繳費用補領膠卡。另可到本地發執照單位或提供MNR服務ServiceOntario申請補領。
- 新垂釣者可於網站huntandfishontario.com 購買其首張戶外卡。
- 購買一天執照則毋需戶外卡。

執照費用

2021年年度執照費的生效期為2021年1月1日至2021年12月31日。有關最就近發執照單位地點之詳情，請瀏覽ontario.ca/outdoorscard，或致電1-800-387-7011或1-800-667-1940。

下列執照可於互聯網或透過全省發執照單位申領。3年期運動和保育釣魚執照亦可在續領戶外卡時，透過我們的自動化電話發執照熱線1-800-288-1155。

所有收費產品皆需另徵合併銷售稅。

- 某些垂釣者合乎資格，可使用其他文件兼作戶外卡和休閒釣魚執照，毋需購買。更多詳情，請瀏覽ontario.ca/page/fishing-licence-canadian-residents
- **戶外卡**：安大略省居民、加拿大居民及非加拿大居民皆為**\$8.57**。
- **安大略省居民**
 - 3年期運動釣魚執照 (\$79.71)
 - 1年期運動釣魚執照 (\$26.57)
 - 3年期保育釣魚執照 (\$45.21)
 - 1年期保育釣魚執照 (\$15.07)
 - 1天運動釣魚執照 (\$12.21)
- **加拿大居民**
 - 3年期運動釣魚執照 (\$164.43)
 - 1年期運動釣魚執照 (\$54.81)
 - 3年期保育釣魚執照 (\$98.79)
 - 1年期保育釣魚執照 (\$32.93)
 - 1天運動釣魚執照 (\$14.96)
- **非加拿大居民**
 - 3年期運動釣魚執照 (\$245.07)
 - 1年期運動釣魚執照 (\$81.69)
 - 3年期保育釣魚執照 (\$155.13)
 - 1年期保育釣魚執照 (\$51.71)
 - 1天運動釣魚執照 (\$24.36)
 - 8天運動釣魚執照 (\$53.38)
 - 8天保育釣魚執照 (\$31.02)

詞彙表

額外釣魚機會 – 部份水域對某些品種的規則比區域規則較為寬鬆。這包括當某一區域的一般魚季已經結束時，區內有些地點還可以讓垂釣者在部份或全部時間釣魚，亦包括延長魚季和全年開放的釣魚期。很多時這些額外釣魚機會是透過魚類放養而提供。

總計(合計)限額 – 總計限額是不同魚類合併計算的捕釣及擁有限額。在實施總計限額的地方，您不得將每一種魚的捕釣及保留限額分開計算。在本概要內，總計限額稱為合計限額，並適用於碧古和梭格魚、大口和細口鱸魚，以及白花和黑花鱒魚。

鱒魚和鮭魚(包括Splake)的總計限額 – 全省對所有品種的鱒魚和鮭魚(三文魚)合併數量均設有標準總計限額。如您持有運動釣魚執照，一天內可捕釣並保留合計不超過五條鱒魚和鮭魚(S-5)；如持有保育釣魚執照，則可捕釣並保留合計不超過兩條鱒魚和鮭魚(C-2)。除總計限額外，如另有列明的話，則不得超過個別魚類品種的限額。

垂釣 – 垂釣的定義是用魚線釣魚，而魚線是用手拿著或系繫至用手握著或被密切注意的魚桿。

人工蒼蠅 – 人工蒼蠅指在單尖鉤或多尖鉤魚鉤上飾以絲質、羊毛、皮毛、羽毛或其他類似物料，但不包括其他類型的人工誘餌或有機魚餌。濕蒼蠅、乾蒼蠅和飄帶蠅皆視作人工蒼蠅。

人工誘餌 – 人工誘餌是指匙狀假餌、塞子狀假餌、擬餌手釣鉤、人工蒼蠅或其他類似裝置，用以在垂釣時協助釣魚。

魚餌 – 魚餌包括活的或死去的動植物或其部份。安大略省部份地區禁止使用任何形式的魚餌。詳情請參閱「魚餌」一節(第19頁)。

餌魚 – 可用作魚餌使用的魚類品種有48種。詳情請參閱「魚餌」一節(第19頁)。

無倒刺魚鉤 – 無倒刺魚鉤是指本身沒有倒刺的魚鉤，或倒刺已被壓平至完全服貼在鉤柄上。

捕釣及擁有限額 – **捕釣限額**是您當天可以捕釣及保留的魚量，並包括沒有即時放生的魚及任何吃掉或送給別人的魚。

擁有限額是您可以在手上擁有、冷藏、運送或存放在任何地方的魚量。除非另有具體說明，否則擁有限額與當天的捕釣限額相同。在達到當日的捕釣或擁有限額後，如釣獲一條已滿額品種的魚，則必須立刻放生。如限額為零，垂釣人士只可在釣獲後立刻將其放生。

檢查站 – 保育員全年均會隨時隨地設立「魚類檢查站」。在這些檢查站，保育員會收集魚獲資料，並且確保垂釣者遵守規則，以便更好地管理我們的漁業資源。請謹記將所有執照、設備和魚獲放於容易取得之處以便檢查。

競爭性釣魚活動 – 競爭性釣魚活動的活魚放生船隻必須持有執照，以運送多名垂釣者的魚獲並擁有多於個人擁有限額的魚量。

保育員 – 保育員負責執行安大略省的漁業規定。他們有權根據所要執行的法規(其中包括《魚類及野生動物保育法》及《漁業法》)，進行檢查、逮捕、搜查和扣押。保育員在執行職務時可能會作出以下行動：

- 截停及檢查車輛、船隻或飛機
- 提出與檢查有關的問題
- 檢查建築物或其他地方
- 要求協助以完成檢查
- 進入私人物業以執行其職務
- 在持有手令下進行搜查
- 在需要立即採取行動的情況下，即使沒有手令亦會進行搜查
- 扣押與違法事件有關的物品
- 逮捕其認為已觸犯、正觸犯或即將觸犯法例之人士。

花鱒魚 – 就本概要而言，花鱒魚包括黑花鱒魚及白花鱒魚。

例外規定 – 在指定水域或就某些品種而言，各區域的一般規則以外或會設有一些例外規定。其中包括例外品種(如：尺寸、限額、季節)、例外水域(如：不同的品種限制、魚類禁釣區、工具或魚餌限制)、魚餌限制，以及魚類禁釣區。

部份水域會跟具有相同例外管制的水域劃為同一組別，而有關水域一般會列於最大或最重要水域的名字之下。如例外規定沒有說明，則按照該區域的規則。

魚類出口 - 任何人士在離開安大略省時，皆不得帶走指定限額限制以外的魚類。

魚類禁釣區 - 魚類禁釣區內全面禁止釣魚。部份水域或有關水域的部份地區，於全年或年中部份時間被劃為魚類禁釣區。魚類禁釣區並不一定張貼告示。禁釣日期包括起迄日期：概要中說明的禁釣日期全部包括第一天和最後一天在內。

漁業管理區域 (或簡稱區域) - 安大略省分為20個漁業管理區域 (FMZ)，各設有適用於最熱門魚類的一般規則，並訂明其開放季節、捕釣限額和尺寸限制。

魚鉤 - 一隻魚鉤包括在鉤柄上的一個或多個尖鉤，但不包括扣身鉤 (snagger) 或彈簧魚叉 (spring gaff)。魚鉤數目包含誘餌結構中的任何單尖鉤或多尖鉤的魚鉤。

魚鉤與魚線 - 除非規則中另有說明，否則一名垂釣者只可使用一條魚線。在Great Lakes部份地區從船上釣魚時，以及在許多地區冰釣時，皆可使用兩條魚線。一條魚線最多只能繫上四個魚鉤。

立即放生魚隻 - 非法捕釣或不合法地持有的魚隻 (如：禁釣季節、禁釣尺寸，超出捕釣及擁有限額)，則必須在捕獲的時間和地點立即放生。這包括在釣魚時受傷的魚隻。此規定並不適用於入侵物種 (如：蝦虎魚)；在該情況下，則應銷毀魚隻，而非將其放回任何水域中。

鉛墜和擬餌手釣鉤 - 在加拿大國家公園和野生動物區內使用或持有鉛釣墜或擬餌手釣鉤即屬違法。

活魚存放箱 - 如您使用活魚存放箱或盛裝魚類的器具，則必須清楚標明您的姓名和地址且無需提起箱子便可看到，除非它是船隻的一部份或繫於船上。任何存放於箱內的魚類均屬您的捕釣及保留限額之一部份。您必須時刻注意察看您所擁有的魚獲；任由魚類浪費屬違法行為。

活魚艙 - 活魚艙是船上用以保持魚獲鮮活的間隔

艙。它必須繫於船上或是船身的一部份、可盛載總容量不少於46公升 (10加侖) 的水、具有換水功能，並且於盛載活魚時不停打氣。在以陸路運送前，應排乾並清空活魚艙 (其中包括活魚)。

北美狼魚 - 就本概要而言，北美狼魚包括北美狼魚和北美狼魚與白斑狗魚的混種。

開放季節 - 釣魚季節的開放與結束日期因魚類品種和地區而有所不同。季節日期包括起迄日期：概要中說明的第一天和最後一天均是開放或關閉的。試圖捕釣釣魚季節已經結束的魚類即屬違法，即使您打算釣獲後將其放生亦然。在釣魚季節結束後意外釣獲的魚類必須立即放生。除非另有說明，否則沒有列出的品種 (如：亞口魚和石鱸) 全年均可捕釣。

太平洋鮭魚 - 就本概要而言，太平洋鮭魚 (三文魚) 包括奇努克鮭魚、高豪鮭魚和粉紅鮭魚。

尺寸限制 - 所有尺寸大小指的是總長度，即從下顎合起的魚嘴最尖端量度至魚尾最末端，並要將尾鰭壓平以取得最長的長度。

太陽魚 - 就本概要而言，太陽魚包括南瓜花鱒魚、青鰓魚、太陽魚的其他品種及其混種。

量度單位 - 省政府規則採用米制系統。英制與米制的轉換比例如下：

- 1吋相等於2.54公分 (cm)
- 1呎等於0.305公尺 (m)
- 1哩相等於1.609公里 (km)

一般禁止事項

在安大略省，以下行為均屬違法：

- 沒有運送或放養魚類的特別執照，而運送從安大略省水域中捕獲的活魚 (餌魚除外)，或將任何活魚或水生動物卵轉移或放養至安大略省水域中。
- 捕釣或擁有省立《瀕危物種法》及/或聯邦《高危險物種法》列為瀕危或受威脅的任何魚類。
- 販售或購買任何休閒釣魚的魚獲 (包括標本在內)、小龍蝦、水蛭、青蛙或魚卵。只有持商業捕漁或商業魚餌執照之人士方可販售其魚獲。
- 在任何水域30公尺範圍內擁有彈簧魚叉、扣身

鉤或矛槍。彈簧魚叉包括任何使用機械彈簧替垂釣者設置釣鉤以鉤起魚嘴的裝置。任何人均不得使用彈簧魚叉、暗椿、扣身鉤或矛槍釣魚。彈簧魚叉以外的魚叉可用來協助卸下以合法方式所得的魚獲。在任何水域**30公尺**範圍內使用矛叉，必須符合「非垂釣式捕魚方法」(第16頁)所訂的規則。

- 以魚叉刺穿或扣身鉤鉤穿魚嘴以外的任何部份來捕釣或保留魚隻。任何以此方式鉤住的魚隻均必須立刻放生。
- 以垂釣、矛叉、弓箭、浸網或魚網或餌魚陷阱以外的方式釣魚。詳情請參閱「非垂釣式捕魚方法」(第16頁)及「魚餌」(第19頁)。
- 使用人工照明吸引魚類，除非在捕釣胡瓜魚、湖白魚或用浸網捕釣湖鯡，或照明是裝在垂釣釣線上誘餌的一部份。
- 使用炸藥或其他爆炸品來捕釣或毀滅魚隻。
- 在離魚塘網或魚類養殖籠**25公尺**範圍內釣魚。
- 在離任何魚道、障礙或繞障處下方入口的下游**23公尺**範圍內釣魚。
- 如該魚隻適合人類食用，卻仍然拋棄魚隻或任由魚肉變壞。

省立擁有限額

某一區域的規則限制個別人士可從該區域捕釣及保留的魚量，而省立擁有限額則限制個別人士可擁有(包括儲存)其在多於一個區域捕獲的特定魚類品種之總數。請注意，鱒魚和鮭魚(包括Splake)合併數量限額亦適用。請謹記查閱您的釣魚區域所訂之規則，以確保沒有超出該區域的捕釣及擁有限額。

省立擁有限額如下：

- | | |
|----------------|-----------------|
| • 大西洋鮭魚1 | • 大口或細口鱸 |
| • 極光鱒.....1 | 魚合計 6 |
| • 布魯克鱒 5 | • 北美狼魚 1 |
| • 棕鱒 5 | • 北梭子魚 6 |
| • 溝鯰魚 12 | • 太平洋鮭魚 ... 5 |
| • 花鰻魚 30 | • 彩虹鱒 5 |
| • 湖鱒 3 | • 加拿大鱒 5 |
| • 湖白魚 25 | • 碧古或梭格 |
| | 魚合計 6 |
| | • 黃鱸魚 100 |

捕釣及保留規定

一般來說，每天的捕釣限額包括所有被保留一段時間而沒有立刻放生的魚隻。

在船上垂釣之人士可以捕釣、持有及選擇性地放生比每日限額更多的碧古、北梭子魚、大口或細口鱸魚，但須符合以下條件：

- 魚獲必須放在備有不停開動的機械泵氣裝置之活魚艙內。
- 魚獲符合任何適用的尺寸限制。
- 任何時候均沒有超過運動或保育釣魚執照下每日捕釣及保留碧古或北梭子魚的限額。
- 任何時候均沒有保留超過六條運動釣魚執照下釣獲的大口及細口鱸魚(合計)。
- 任何時候均沒有超過保育釣魚執照所訂的大口及細口鱸魚(合計)捕釣及保留限額。

在此提醒垂釣者要密切監察活魚艙內魚隻的狀態。只准放生狀態顯示在放生後能繼續生存的魚隻。放生不能存活的魚隻，並任由該條魚的魚肉損壞浪費屬違法行為。任何沒有放生的魚隻均屬您的捕釣及保留限額之一部份。

運送遊釣魚獲

沒有持有許可證而儲存或經陸路運送活魚 (餌魚除外)，即屬違法。以陸路運送的魚隻應已死去，並放在冰塊上運送，而非透過盛水的活魚艙運送。垂釣者需要確保他們按照有關保護魚類資源的規則運送魚獲。您可清潔處理所捕釣及保留的魚隻，但從設有尺寸限制的水域捕獲的魚類必須在任何時候均易於量度長度，除非該魚獲是：

- 用作即時烹調
- 在留宿地方處理以便儲存
- 正從留宿地方經水路運送至您的家中，而您並非作運動釣魚活動
- 正經由陸路運送

包裝魚類的提示

1. 所有魚類 (不只限於有限制之魚類) 的包裝必須易於點算數量和辨別品種。
2. 為確保魚獲數量易於點算，每一條魚應分別包裝，或將魚片攤開平放在透明冰格冷藏袋內。請勿將魚片放入容器內冷藏，或將一大堆魚片放入袋中凍成一團。
3. 由於垂釣人士往往運送或儲存各種不同的魚類，因此他們有責任確保其魚獲中的每一片魚片均可易於鑑別。請確保在每一塊魚片上保留最少一大片魚皮以便鑑別品種。部份品種 (如：湖白魚或湖鱒魚 (西斯克魚) 可能需要額外的辨認特徵 (如：頭部)。
4. 保育員可能隨時檢查您的魚獲。準備好您的魚獲和執照隨時備查，並將盛載魚獲的冷藏箱放在容易檢查的地方。
5. 如果保育員檢查運動釣魚魚獲時，發現您正運送並沒有妥善包裝的魚獲，則您的魚獲可能會被扣留作證物、您可能會收到罰單並被罰款，及/或您可能要到檢查地點附近的法庭應訊 (可能距離您的住處很遠)。
6. 以下圖片為沒有妥善包裝的魚獲，因為魚片凍成一團、無法鑑別品種或點算，以及沒有附著魚皮冷凍。



7. 以下圖片為妥善包裝的魚獲，因為可易於鑑別品種和點算、魚片附著魚皮，以及沒有凍成一團。



牛蛙

開放季節期間，持有有效休閒釣魚執照之人士可捕釣及保留牛蛙。有關目前的捕獵區、季節日期和捕釣及擁有限額之詳情，請參閱《安大略省捕獵規則概要》(Ontario Hunting Regulations Summary)。

冰釣

在大部份水域均可使用兩條魚線冰釣。冰釣期間任何時候您均須身處釣魚地點之60公尺範圍內，並須於任何時候與使用中的魚線保持清晰無遮擋的視線。在任何水域的30公尺範圍內，均不得擁有任何替垂釣者鉤起魚嘴的彈簧機關裝置。

冰釣小屋登記

如冰釣小屋是在以下區域使用，則必須在網上 (ontario.ca/icefishing) 登記，並在以下所示的日期或之前遷移。一經登記後，該冰釣小屋即可在安大略省的任何地方使用。在省立公園和保育區使用冰釣小屋，可能需要額外批准。個人用戶只需登記一次。如您的冰釣小屋已擁有登記號碼，則毋需重新登記。如冰釣小屋為布料或合成纖維製成的帳篷，且豎立後底部面積不超過7平方公尺，則毋需登記。

- 3月1日 – 區域17及20
- 3月15日 – 區域14, 16, 18, 19及12 (Timiskaming Dam以下地區)
- 3月31日 – 區域9, 10, 11, 15及12 (Timiskaming Dam以上地區)
- 遷移日期及登記要求並不適用於區域1-8及13

不論登記要求及遷移日期是否適用，冰面裂開後仍將您的冰釣小屋留在外面，則屬違反《公共土地法》。冰釣小屋登記號碼須最少高6.3公分，並清晰顯示於屋外。

一般釣魚規則

非垂釣式捕魚方法

持有有效休閒釣魚執照的安大略省和加拿大居民以及非加拿大居民，可使用一個浸網、一個圍網、一支矛叉或一副弓箭，於下述期間捕捉下列品種。以下沒有列出的區域不設有關品種的開放季節。

浸網：每邊（如為方形）或直徑（如為圓形）不得超過**183公分**。

圍網：長度不得超過**10公尺**，高度不得超過**2公尺**。

矛叉：除本頁所描述有關以矛叉捕捉鯉魚和白亞口魚外，不得於任何水域邊緣的**30公尺**範圍內擁有矛叉。

弓箭：包括所有長弓。長弓於《魚類及野生動物保育法》下被視為武器的一種。

以長弓捕魚者如於處理或使用長弓時妄顧他人性命或財產安全，則會遭到罰款及/或監禁。任何由捕魚時持有的武器所導致之損傷如需醫生治理，則必須向保育員報告。

弓鱈魚

季節：5月1日至7月31日，於區域**10, 13, 14, 19**

方法：弓箭（只限白天時間內）

限制：不設限制

鯉魚

季節：5月1日至7月31日，於區域**5, 6, 9, 10, 12, 13, 14, 15 (Algonquin Park除外), 16, 18, 19, 20**

季節：5月第二個星期六至7月31日於區域**17**

方法：弓箭、矛叉和浸網（只限白天時間內）

限制：不設限制

湖鯡（西斯克魚）

季節：10月1日至12月15日，於區域**1, 2, 3, 4, 5, 6, 7, 8, 10, 11, 15 (區域11及15僅限於指定水域；詳情請聯絡當地區域辦事處查詢)**

方法：浸網（日或夜）

限制：不設限制

湖白魚

季節：10月1日至12月15日，於區域**1, 2, 3, 4, 5, 6, 7, 8, 9, 10, 11, 15 (區域11及15僅限於指定水域；詳情請聯絡當地區域辦事處查詢)**

方法：浸網（日或夜）

限制：與區域垂釣限制相同

彩虹胡瓜魚

季節：3月1日至5月31日，於區域**6, 7, 8, 9, 10, 11, 12, 13, 14, 15 (Algonquin Park除外), 16, 18, 19, 20**

季節：5月第二個星期六至5月31日於區域**17**

方法：浸網和圍網（日或夜）

限制：不設限制

清潔彩虹胡瓜魚時加倍謹慎，請勿於湖泊或河流沖洗或棄置內臟，因為受精卵能輕易入侵新水域。

白亞口魚

季節：3月1日至5月31日，於區域**1, 2, 3, 4, 5, 6, 7, 8, 9, 10, 11, 12, 13, 14, 15 (Algonquin Park除外), 16, 18, 19, 20**

季節：5月第二個星期六至5月31日於區域**17**

方法：弓箭、矛叉和浸網（只限白天時間內）

限制：不設限制

邊界水域

在位於安大略省與另一省份的水域釣魚之垂釣者，將魚獲帶入安大略省時，必須將在有關水域內任何地點所捕獲的魚量總數計算在安大略省休閒釣魚規則所訂的捕釣及保留或擁有數量內。

安大略省-魁北克省邊界

持有安大略省居民釣魚執照或魁北克省居民釣魚執照之垂釣者可於以下水域釣魚。

- Clarice Lake (48°20'N., 79°32'W.)
- Labyrinth Lake (48°14'N., 79°31'W.)
- Lake St. Francis (45°08'N., 74°25'W.) 及 Robert H. Saunders Generating Station 水壩東側與安大略省-魁北克省邊界之間的 St. Lawrence River 水域
- Lake Timiskaming (47°20'N., 79°30'W.)
- 位於魁北克省 Temiscamingue 水壩以南的 Ottawa River (45°34'N., 74°23'W.)
- Raven Lake (48°03'N., 79°33'W.)

安大略省-緬尼托巴省邊界

持有安大略省居民釣魚執照或緬尼托巴省居民釣魚執照之垂釣者可於以下水域釣魚，並須遵照適用於其所屬省份的保育或運動魚獲擁有限額。

- Davidson Lake (50°21'N., 95°09'W.)
- Frances Lake (51°43'N., 95°08'W.)
- Garner Lake (50°48'N., 95°11'W.)
- High Lake (49°42'N., 95°08'W.)
- Mantario Lake (49°95'N., 95°10'W.)
- Moar Lake (52°00'N., 95°07'W.)
- Ryerson Lake (50°23'N., 95°09'W.)

政府官地露營

加拿大的大部份政府官地和保育區全年皆可作個人和短暫的使用，而毋需收費。部份或會設有限制，並以標示顯示，或顯示於土地用途規劃或管理錄中（可於 ontario.ca 搜尋「Crown Land Use Policy Atlas」或「Provincial Parks and Conservation Reserves Planning」網頁查閱）。此外，某些範圍或因防止林火或官方林火通道封閉而成為旅遊限制區，或以標示劃出特定範圍禁止所有或某些用途或旅遊。

加拿大居民

加拿大居民每一曆年可在官地及保育區任何一處營地免費露營最多**21**天。就於官地和保育區露營而言，加拿大居民包括《公民法》(加拿大) 所界定的加拿大公民，以及在之前**12**個月內在加拿大居住至少**7**個月之人士。

非加拿大居民

18歲或以上的非加拿大居民必須持有許可證，方可安大略省北部 (French 及 Mattawa 河以北) 的官地或安大略省的任何保育區露營。非加拿大居民的於政府官地露營許可證為每人每日**\$9.35** (另加稅項)。除任何當地進入限制外，安大略省北部的指定綠色區域全年禁止非加拿大居民露營。有關購買許可證、安省北部綠色區域地圖，以及其他與非加拿大居民於政府官地露營相關的限額和豁免之詳情，請瀏覽 ontario.ca/crownlandcamping。

適用於非加拿大居民的釣魚限制

非加拿大居民釣魚執照持有者於區域**2**，**4**，**6**及區域**5**「邊界水域地區」以外的政府官地露營，所帶走的魚獲不得超過保育釣魚的捕釣及擁有限額。非加拿大居民釣魚執照持有者如於區域**5**的「邊界水域地區」之政府官地露營，則須遵照相關的區域**5**規則。有關上述水域邊界及適用的釣魚限制之詳情，請向最就近的自然資源及林業部辦事處查詢，或瀏覽 ontario.ca/page/fisheries-management-zone-5-fmz-5。

Winnipeg River (區域**5**) 及 Sydney Lake Area (區域**2**及**4**) 對非加拿大居民釣魚人士另有例外規定，詳情請參閱區域**2**，**4**及**5**的「例外水域」。

魚餌、入侵物種，以及病毒性出血性敗血病 (Viral Hemorrhagic Septicemia, 簡稱VHS)

魚餌

攜帶任何小龍蝦、螻蛄、活魚或水蛭進入安大略省作魚餌使用均屬違法。在任何水域（包括於冰上）的30公尺範圍內，放生任何活魚餌或棄置魚餌桶內的盛載物包括水，亦屬違法。

只有持有有效魚餌執照之人士方可販售魚餌和水蛭。部份水域並不允許捕捉及使用活餌。持有有效休閒釣魚執照之垂釣者可按以下規定捕捉其魚餌作個人之用：

餌魚

限制：120 (包括捕捉或購買得來的)

只有安大略省和加拿大居民垂釣者可透過下述方法捕捉餌魚：

- 不論日間或夜間，可使用一個不超過**51公分**長和**31公分**闊的餌魚陷阱。餌魚陷阱必須清楚註明執照持有人的姓名和地址。
- 只可在白天（日出後和日落前）使用一個浸網；方形網每邊不得長超過**183公分**，圓形網則直徑不得超過**183公分**。
- 浸網及餌魚陷阱均不得在**Algonquin Park**內使用。

水蛭

限制：120 (包括捕捉或購買得來的)

只有安大略省和加拿大居民垂釣者可透過下述方法捕捉水蛭：

- 不論日間或夜間，只可使用一個任何邊長均不超過**45公分**的水蛭陷阱來捕捉水蛭。水蛭陷阱必須清楚註明執照持有人的姓名和地址。

小龍蝦

限制：36

- 必須在捕獲的同一水域內使用。
- 不得經陸路運送至其他地方。
- 可使用上述有關捕捉餌魚的方法捕捉。

青蛙

限制：12

- 只可捕捉北方豹蛙或使用作魚餌。

螻蛄

- 不得在安大略省捕捉、進口或使用作魚餌。

撒餌

MNRF正在進行監管變更，以澄清與撒餌（或誘餌）捕魚區相關的規則。請參閱第**5**頁或瀏覽www.ontario.ca/fishingupdates了解更多資訊。

准許使用的餌魚

魚餌規則旨在保護稀有及瀕危物種、保育生物多樣性，並防止入侵物種傳播。垂釣人士有責任確保自己擁有的任何餌魚為准許使用之餌魚。只有下列魚類可用作活魚餌，其中包括：

鯽魚

- 異齒美洲鯽 (Blackchin Shiner)
- 黑吻鯽 (Blacknose Dace)
- 異鱗美洲鯽 (Blacknose Shiner)
- 鈍吻胖頭鯽 (Bluntnose Minnow)
- 銅色突頰魚 (Brassy Minnow)
- 曲口魚 (Central Stoneroller)
- 角閃光美洲鯽 (Common Shiner)
- 鉛魚 (Creek Chub)
- 銀側美洲鯽 (Emerald Shiner)
- 小眼鬚雅羅魚 (Fallfish)
- 胖頭鯽 (Fathead Minnow)
- 細鱗鯽 (Finescale Dace)
- 金美洲鯽 (Golden Shiner)
- 雙點美鯽 (Hornyhead Chub)
- 北方鮎鯽 (Lake Chub)
- 吻鯽 (Longnose Dace)
- 偽美洲鯽 (Mimic Shiner)
- 北方紅腹魚 (Northern Redbelly Dace)
- 珍珠魚 (Pearl Dace)
- 蟄居美洲鯽 (Redfin Shiner)
- 小鬚美鯽 (River Chub)
- 紅美洲鯽 (Rosyface Shiner)
- 沙美洲鯽 (Sand Shiner)
- 斑鰭真小鯽 (Spotfin Shiner)
- 斑尾美洲鯽 (Spottail Shiner)
- 閃光美洲鯽 (Striped Shiner)

亞口魚科魚

- 真亞口魚 (Longnose Sucker)
- 黑葉唇亞口魚 (Northern Hog Sucker)
- 大鱗吸口魚 (Shorthead Redhorse)
- 銀吸口魚 (Silver Redhorse)
- 白亞口魚 (White Sucker)

其他

- 泥蔭魚 (Central Mudminnow)
- 湖鯡 (西斯克魚)
- 鮭鱸 (Trout-Perch)

刺魚

- 溪刺魚 (Brook Stickleback)
- 八棘多刺魚 (Ninespine Stickleback)
- 三刺魚 (Threespine Stickleback)

杜父魚

- 南方杜父魚 (Mottled Sculpin)
- 粘杜父魚 (Slimy Sculpin)

鏢鱸及小鱸

- 黑斑小鱸 (Blackside Darter)
- 扇尾鏢鱸 (Fantail Darter)

魚餌、入侵物種，以及病毒性出血性敗血病 (Viral Hemorrhagic Septicemia, 簡稱VHS)

- 細鏢鱸 (Iowa Darter)
- 黑鏢鱸 (Johnny Darter)
- 小鏢鱸 (Least Darter)
- 藍鏢鱸 (Rainbow Darter)
- 舒氏小鱸 (River Darter) (僅於安省西北部)
- 奧姆氏鏢鱸 (Tessellated Darter)
- 俄亥俄小鱸 (Logperch)

入侵物種

入侵物種往往是在不知不覺間傳播。身為垂釣者或駕船者，您應當時刻採取防範措施，協助制止入侵物種傳播。安大略省的《入侵物種法》對一些物種設有管制，以防止引進和傳播對安省生物多樣性造成負面影響的外來入侵物種。聯邦規則亦禁止將任何水生動植物引入至非其自然棲息地的範圍。

有關安大略省的入侵物種法例及規則之詳情，請瀏覽 ontario.ca/invasivespecies。如要舉報發現入侵物種，請致電入侵物種熱線 1-800-563-7711 或瀏覽 eddmaps.org/Ontario。

禁制物種名單

在安大略省，進口、擁有、置入、放生、運送、繁殖/培育、購買、售賣、出租或交易以下物種即屬違法：

魚類

- 亞洲鯉魚 (大頭鯉、黑鯉、草鯉及銀鯉)
- 鱧魚 (所有鱧魚品種)
- 麥穗魚
- 歐鯰
- 白梭吻鱸

無脊椎動物

- 沼蛤
- 殺手蝦
- 螯蝦 (小龍蝦)

植物

- 水蘊草 (蜈蚣草)
- 歐洲菱角
- 黑藻屬
- 粉綠狐尾藻
- 水兵草

此外，於安大略省擁有、運送或放生圓蝦虎魚、管吻蝦虎魚、紅眼魚或梅花鱸，或於加拿大進口斑馬貽貝或斑驢貽貝，皆屬違法。

販售魚類

僅可進口、運送或買賣已死去和去除內臟的亞洲鯉魚、白梭吻鱸及/或鱧魚。

划船

划船時如發現歐洲菱角或水兵草，則必須：

- 避免划船穿越受災範圍
- 在經陸路移動前，先將上述植物從船隻、發動機和拖車上移除，以防止其傳播
- 妥善棄置植物，以免其回流至該水域

一般而言，避免開船穿越水生植物，因為螺旋槳可將水生植物切斷並傳播入侵物種。在不同水域間航行時，謹記適時清潔、排空和瀝乾您的船隻、發動機和拖車。

釣魚

如捕獲禁制魚類、無脊椎動物或植物，則必須立刻以確保它無法繁殖或生長的方法將其銷毀。務必使用准許物種名單所列的餌魚，並將不用的魚餌和魚餌桶內的盛載物於陸上傾倒或棄置於垃圾桶內。在任何水域或任何水域的30公尺範圍內傾倒魚餌桶的盛載物實屬違法。

圓蝦虎魚

圓蝦虎魚現已廣泛入侵安大略省南部和Lake Huron，並對土生魚類帶來負面影響。將蝦虎魚用作魚餌或擁有活蝦虎魚均屬違法。垂釣者應了解如何辨別圓蝦虎魚，因為這種具侵略性的魚隻很容易用魚鉤和魚線釣獲。如釣獲圓蝦虎魚 (或任何入侵物種)，則應將其銷毀，而非放回任何水域中。請向當局報告新發現。

蝦虎魚

魚鰭可能帶有綠色

像青蛙般的凸眼

厚唇

身體多是瓦灰色，帶有斑駁的黑點或棕點

如吸盤般的單一腹鰭

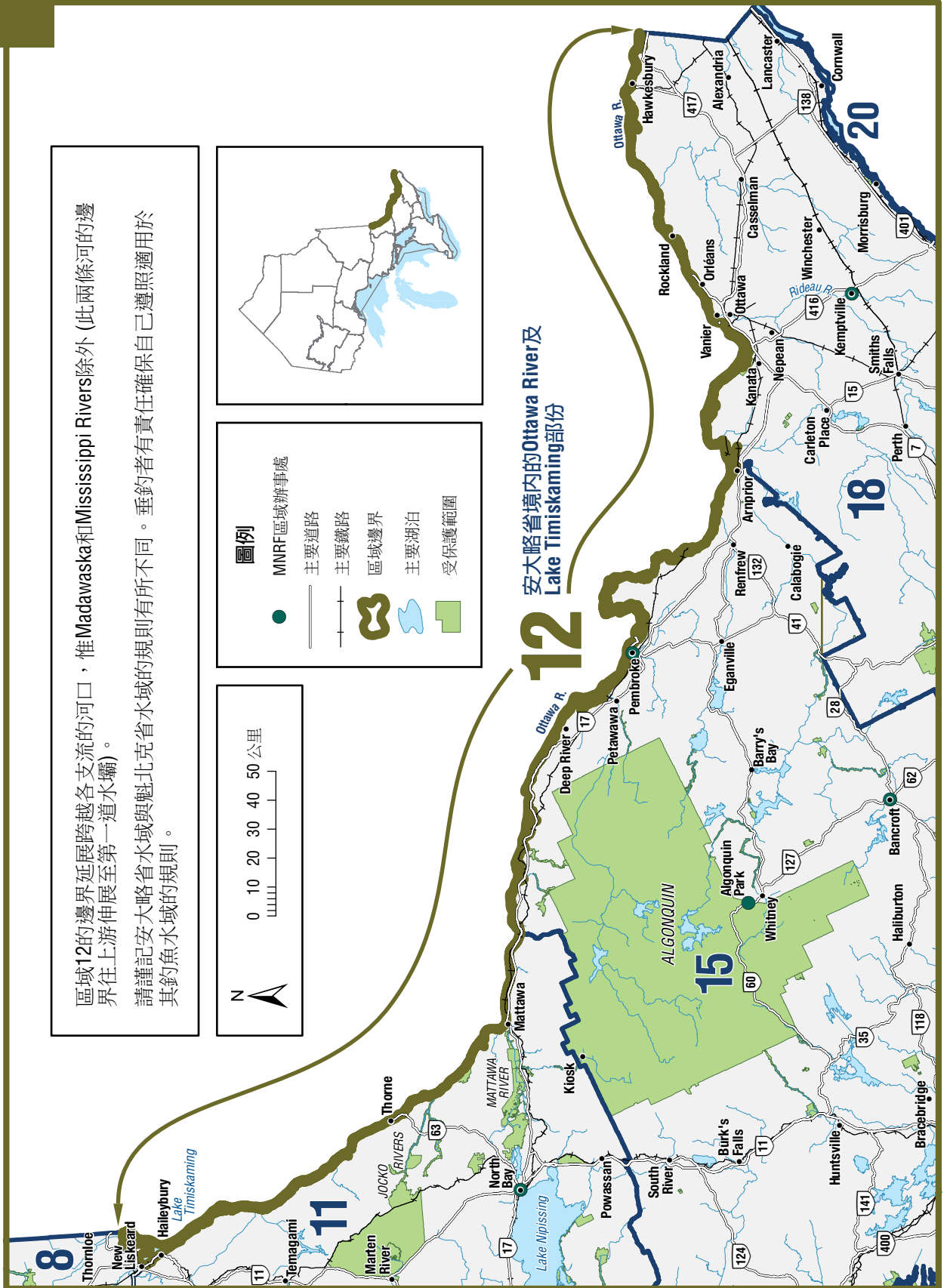
繪圖：Donna Francis

協助減慢VHS的傳播

病毒性出血性敗血病 (Viral Hemorrhagic Septicemia, 簡稱VHS) 是一種魚類傳染病並已在安大略省有記載。VHS對人類健康並無威脅。帶有VHS病毒的魚類可以安全食用及用手處理。

為協助減少VHS傳播，謹請垂釣者於使用區域購買或捕捉魚餌。

詳情請瀏覽 ontario.ca/page/viral-hemorrhagic-septicemia-vhs 或致電 1-800-667-1940 聯絡自然資源及資訊支援中心。



一般資訊

- 查閱「一般釣魚規則」，了解如何使用本概要。
- 查閱「邊界水域」一節，了解邊界水域的執照和限額詳情，並謹記安大略省與魁北克省的規則有所不同。垂釣者有責任確保自己遵照適用於其釣魚水域的規則。
- 美洲鱘是受特別保護的魚類，持休閒釣魚執照不得捕釣或擁有。
- 以下魚類不在本區之內，並全年禁釣：太平洋鮭魚。

整個區域的季節及限制

整個區域的季節和限制適用於該區域內的所有水域，但在例外品種、例外水體及魚類禁釣區所列出的水域以及品種除外。

鱒魚和鮭魚 (包括Splake) 的總計限額

限制：S-5及C-2；每日所有鱒魚和鮭魚合併數量的總捕獲量和總擁有量限額

大西洋鮭魚

季節：4月第四個星期六前的星期五至9月30日
限制：S-1及C-0

布魯克鱒

季節：4月第四個星期六前的星期五至9月30日
限制：S-5及C-2

棕鱒及彩虹鱒

季節：4月第四個星期六前的星期五至9月30日
限制：S-5及C-2

溝鱸魚

季節：全年開放
限制：S-12及C-6

花鱒魚

季節：全年開放
限制：S-30及C-10

鱒龍

季節：全年禁釣

湖鱒及加拿大鱒

季節：4月第四個星期六前的星期五至9月30日
限制：S-2及C-1

湖白魚

季節：全年開放
限制：S-12及C-6

大口及細口鱸魚合計

季節：6月第四個星期六前的星期五至11月30日
限制：S-6及C-2

北美狼魚

季節：6月第三個星期六前的星期五至12月15日
限制：S-1 (必須長137公分以上) 及C-0

北梭子魚

季節：1月1日至3月31日，以及5月第三個星期

六前的星期五至12月31日
限制：S-6及C-2

太陽魚

季節：全年開放
限制：不設限制

碧古及梭格魚合計

季節：1月1日至3月31日，以及5月第三個星期六前的星期五至12月31日
限制：S-5及C-2；必須短於40公分，從3月1日至6月15日

黃鱸魚

季節：全年開放
限制：S-50及C-25

例外品種

美洲西鯡

季節：全年開放
限制：S-5及C-2

- Ottawa River – Carillon Dam以下至Pointe Fortune

魚類禁釣區

禁止釣魚 – 3月1日至5月第三個星期六前的星期四

- Lac des Chats (Ottawa River)、Madawaska River及Mississippi River – 包括 Madawaska River由Arnprior Generating Station下游的水域，Ottawa River由Dochart Creek至燈塔 (45°27'03"N., 76°21'02"W.) 然後往東沿兩省交界至Lavergne Point (West Carleton Township) 的CNR橋南端的水域，以及Mississippi River由Galette鎮Generating Station下游的水域

禁止釣魚 – 3月15日至6月15日

- Lake Timiskaming (Ottawa River) – Harris Township, Sutton Bay

禁止釣魚 – 4月1日至6月15日

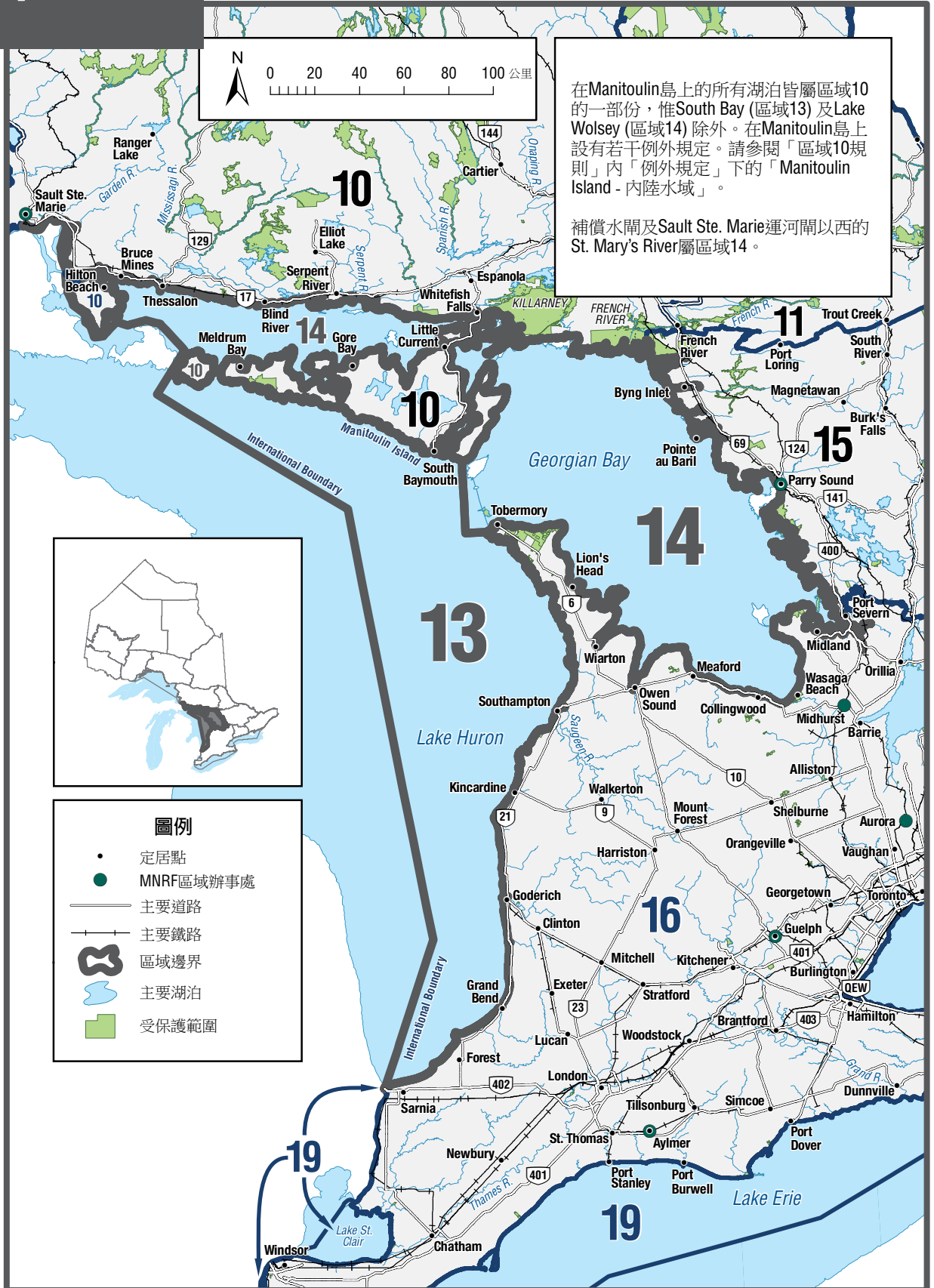
- Lac la Cave (Ottawa River) – 由Lake Timiskaming水壩往下游至位於Poitras Township的Fournier Creek口最南端的地角向東劃下的參考線為止

禁止釣魚 – 4月1日至5月第二個星期五前的星期四

- Ottawa River – Quebec Carillon Power House與Pointe Fortune之間的水域

13, 14

漁業管理區域13, 14



一般資訊

- 查閱「一般釣魚規則」，了解如何使用本概要。
- 於Lake Huron (Main Basin) (Manitoulin Island上的South Bay除外)、Georgian Bay (區域14)、North Channel (區域14) 及在區域10、15和16流入Lake Huron的支流之開放水域在船上拖釣時可以使用兩條魚線。
- 以下魚類不在本區之內，並全年禁釣：布魯克鱒及加拿大鱒。

整個區域的季節及限制**鱒魚和鮭魚 (包括Splake) 的總計限額**

限制：S-5及C-2；每日所有鱒魚和鮭魚合併數量的總捕獲量和總擁有量限額

大西洋鮭魚

季節：全年開放
限制：S-1及C-0

棕鱒

季節：全年開放
限制：S-5及C-2

溝鱈魚

季節：全年開放
限制：S-12及C-6

花鱈魚

季節：全年開放
限制：S-30及C-10

鱒龍

季節：全年禁釣

湖鱒

季節：1月1日至9月30日及12月1日至12月31日
限制：S-2及C-1

湖白魚

季節：全年開放
限制：S-12及C-6

大口及細口鱸魚合計

季節：6月第四個星期六至11月30日
限制：S-6及C-2

北美狼魚

季節：6月第三個星期六至12月15日
限制：S-1 (必須長102公分以上) 及C-0

北梭子魚

季節：全年開放
限制：S-4及C-2

太平洋鮭魚

季節：全年開放
限制：S-5及C-2

彩虹鱒

季節：全年開放
限制：S-2及C-1

太陽魚

季節：全年開放
限制：S-50及C-25

碧古及梭格魚合計

季節：全年開放
限制：S-6及C-2

黃鱸魚

季節：全年開放
限制：S-50及C-25

一般資訊

- 查閱「一般釣魚規則」，了解如何使用本概要。
- 以下魚類不在本區之內，並全年禁釣：布魯克鱒及加拿大鱒。
- 以下Georgian Bay地區的規則與整個區域的季節及限制差異甚大，有關詳情請參閱「例外水域」一節：Big Sound of Parry Sound、Iroquois Bay及St. Marys River。

整個區域的季節及限制

整個區域的季節和限制適用於該區域內的所有水域，但在例外品種、例外水體及魚類禁釣區所列出的水域以及品種除外。

鱒魚和鮭魚 (包括Splake) 的總計限額

限制：S-5及C-2；每日所有鱒魚和鮭魚合併數量的總捕獲量和總擁有量限額

大西洋鮭魚

季節：全年開放
限制：S-1及C-0

棕鱒

季節：全年開放
限制：S-5及C-2

溝鱒魚

季節：全年開放
限制：S-12及C-6

花鱒魚

季節：全年開放
限制：S-30及C-10

湖鯡 (西斯克魚)

季節：全年開放
限制：S-25及C-12

鱒龍

季節：全年禁釣

湖鱒

季節：1月1日至9月30日及12月1日至12月31日
限制：S-2及C-1

湖白魚

季節：全年開放
限制：S-12及C-6

大口及細口鱸魚合計

季節：6月第四個星期六至11月30日
限制：S-3及C-1

北美狼魚

季節：6月第三個星期六至12月15日
限制：S-1 (必須長137公分以上) 及C-0

北梭子魚

季節：1月1日至3月1日及5月1日至12月31日

2021年釣魚規則概要

限制：S-2，一天的擁有限額為4條，不多於一條長86公分以上；以及C-1，一天的擁有限額為2條，不多於一條長86公分以上

太平洋鮭魚

季節：全年開放
限制：S-5及C-2

彩虹鱒

季節：全年開放
限制：S-2及C-1

太陽魚

季節：全年開放
限制：S-50及C-25

碧古及梭格魚合計

季節：1月1日至3月1日及5月1日至12月31日
限制：S-2，一天的擁有限額為4條，任何一條均不得長41至56公分，不多於一條長56公分以上；以及C-1，一天的擁有限額為2條，任何一條均不得長41至56公分，不多於一條長56公分以上

黃鱸魚

季節：全年開放
限制：S-25，一天的擁有限額為5條；以及C-12，一天的擁有限額為25條

例外品種

湖鱒

限制：S-1及C-0

- Georgian Bay - 位於Parry Sound區的Georgian Bay的Killbear Channel以西和以南的水域。西部邊界從Green Point 至Hertzberg Island島最北端，至Colin Rock，至North Limestone Island島最西端，至Sandy Island島的西南端，至Umbrella Islands群島最大島嶼最北端，至Frying Pan Island島最北端，至San Souci Island島最南端，至陸地區。東部邊界從Oak Point至Jones Islands群島燈塔，至Gordon Rocks 燈塔，至Snake Island島最北端，至Snug Island島的燈塔，東至陸地區和連接Rose Point至Parry Island島的旋橋。包括Five Mile Bay灣和 McLaren 和Isabella島周圍的水域。

- 有關Georgian Bay灣垂釣湖鱒規則的更多闡釋，請參閱www.ontario.ca/page/fisheries-management-zone-14-fmz-14上的地圖。

彩虹鱒

限制：S-5及C-2

- North Channel (Lake Huron) 在以下參考線以西的水域：由Cape Smith (在Manitoulin Island上) 水邊的最北點 (45°48'28"N., 81°35'44"W.) 至Red Rock Point (Town of Killarney東面) 水邊的最南點 (45°58'05"N., 81°29'20"W.)，和在以下參考線以東的水域：由Mary Point (Blind River以東) 沿岸的最南點 (46°10'31"N., 82°53'06"W.) 至Cape Roberts (Manitoulin Island上Bayfield Sound西面) 水邊的最北點 (45°59'52"N., 82°48'40"W.)

碧古

季節：全年禁釣

- McGregor Bay (Lake Huron)，從McGregor Point最西點伸延至Little La Cloche Island陸地最東點的參考線以北，包括Iroquois Bay

季節：1月1日至3月1日，以及5月第三個星期六至12月31日

- Whitefish River-Curtin Township由Lake Huron的North Channel水口，往上游至Frood Lake Dam，Highway 6以東

黃鱸魚

季節：1月1日至3月31日，以及5月第三個星期六至12月31日

- Lake Wolsey (45°49'22"N., 82°31'29"W.) - Gordon及Mills Townships

例外水域

Parry Sound的Big Sound - 位於Parry Sound區的Georgian Bay的Killbear Channel以西的水域。東部邊界從Cyril Point 至Spruce Island最西南端，至Nias Islands群島以北的燈塔，至Parry Island的Liddon Point。西部邊界為從Oak Point至Jones Islands群島燈塔，至Gordon Rocks 燈塔，至Snake Island島最北端，至Snug Island島的燈塔，東至陸地區。

- 冰釣時只可使用一條魚線
- 湖鱒 - 開放期為1月1日至9月30日
- 湖鱒 - S-0及C-0；1月1日至2月7日、4月1日至6月23日，以及9月1日至9月30日
- 湖鱒 - S-1及C-1；必須短於61公分，從2月8日至3月31日及6月24日至8月31日

Parry Sound的Big Sound (Killbear Channel) - 位於Parry Sound區的Georgian Bay的Killbear Channel以西的水

域。東邊界線從 Parry Island島的Cadotte Point 穿過海峽至Killbear Provincial Park 公園最東端的。東部邊界從Cyril Point 至Spruce Island島最西南端，至Nias Islands群島以北的燈塔，至Rose Island島最南端，至Parry Island的Liddon Point。

- 湖鱒 - 全年禁釣

Iroquois Bay - 位於Lake Huron的North Channel

- 魚類禁釣區 - 1月1日至4月30日禁止釣魚
- 湖鱒 - S-1及C-0；必須短於51公分，並有魚鰭夾和已痊癒的疤痕

St. Marys River - 由Compensating Works閘口下游至經度83°45'W.，此線由Eagle Point (Hay Bay) 往南伸延至與美國的國際邊界

- 於開放水域在船上拖釣時可以使用兩條魚線
- 北梭子魚 - 任何尺寸
- 碧古 - 開放期為1月1日至2月最後一日，以及5月15日至12月31日
- 碧古 - S-4及C-2；任何尺寸

St. Marys River (Lake George) - 在Laird Township的水域，由Pumpkin Point往上游至Laird Township邊界

- 碧古 - S-0及C-0 (4月1日至6月15日)，年中其餘時間則按整個區域的季節及限制所訂

魚類禁釣區

禁止釣魚 - 全年禁釣

- Georgian Bay - 當地稱為Dawson Rock-Grand Bank Area的水域，位於Territorial District of Manitoulin，圍繞的界線由45°35'N., 81°10'W.起，然後往北至45°45'N., 81°10'W.，然後往西至45°45'N., 81°25'W.，然後往南至45°35'N.，81°25'W.，再往東返回開始的地點

禁止釣魚 - 1月1日至4月30日

- Iroquois Bay - 請參閱「例外水域」一節

禁止釣魚 - 4月1日至5月第三個星期六前的星期五

- Blackstone River及Harbour - Archipelago Township, Lot 37, Concession 5
- Moon River - Freeman Township, Lots 33, 34, 35, 36, Concession 8, 9及10
- North River - Matchedash Township，由Laughlin Falls往下游至Coldwater River
- Seguin River - Town of Parry Sound
- Shawanaga River - Shawanaga Township, C.P.R. 優先通道以西
- Sucker Creek - Harrison Township，由Highway 69往下游至C.P.R.以西250公尺之處
- Tug Channel及無名水道 - Tay及Georgian Bay Townships，Little Lake與Georgian Bay之間

一般資訊

- 查閱「一般釣魚規則」，了解如何使用本概要。
- 除有關工具、魚餌和魚類禁釣區的限制外，一些布魯克鱒和湖鱒水域另設指定品種的規則。此等額外限制適用於有關水域，而不論所針對捕釣的品種。詳情請參閱「例外品種」。
- 以下水域的規則與整個區域的季節及限制差異甚大，有關詳情請參閱「例外水域」一節：
Algonquin Park內的所有水域、Bonnechere River、Calabogie Lake、Carmichael Lake、Jack Lake、Kushog Lake、Lake Clear及Little Lake Clear、Madawaska River、Mud Lake、Murphy's Lake (Arabis Lake)、Royal Lake, Slipper Lake、South Wildcat Lake、Stocking Lake、Stoney Lake、Trout Lake及Wendigo Lake。

整個區域的季節及限制

整個區域的季節和限制適用於該區域內的所有水域，但在例外品種、例外水體及魚類禁釣區所列出的水域以及品種除外。

鱒魚和鮭魚 (包括Splake) 的總計限額

限制：S-5及C-2；每日所有鱒魚和鮭魚合併數量的總捕獲量和總擁有量限額

大西洋鮭魚

季節：全年禁釣

布魯克鱒

季節：1月1日至9月30日
限制：S-5及C-2

棕鱒

季節：全年開放
限制：S-5及C-2

溝鱒魚

季節：全年開放
限制：S-12及C-6

花鱒魚

季節：全年開放
限制：S-30及C-10

鱒龍

季節：全年禁釣

湖鱒

季節：1月1日至9月30日
限制：S-2及C-1

湖白魚

季節：全年開放
限制：S-12及C-6

大口及細口鱸魚合計

季節：6月第四個星期六至11月30日
限制：S-6及C-2

北美狼魚

季節：6月首個星期六至12月15日
限制：S-1 (必須長91公分以上) 及C-0

北梭子魚

季節：1月1日至3月31日，以及5月第三個星期六至12月31日
限制：S-6及C-2

太平洋鮭魚

季節：全年開放
限制：S-5及C-2

彩虹鱒

季節：全年開放
限制：S-5及C-2

加拿大鱒

季節：全年開放
限制：S-5及C-2

太陽魚

季節：全年開放
限制：S-50及C-25

碧古及梭格魚合計

季節：1月1日至3月15日，以及5月第三個星期六至12月31日
限制：S-4及C-2；不超過一條長46公分以上

黃鱸魚

季節：全年開放
限制：S-50及C-25

例外品種

布魯克鱒

額外釣魚機會

季節：全年開放

- Aide Lake (45°00'35"N., 77°33'12"W.) – Cashel Township
- Barns Lake (45°36'19"N., 78°08'15"W.) – Murchison Township
- Black Cat Lake (45°11'01"N., 78°41'52"W.) – Sherborne Township
- Bronson Lake (45°02'31"N., 77°46'02"W.) – Dungannon Township
- Burdock Lake (45°10'21"N., 78°35'11"W.) – Guilford Township
- Burnt Lake (45°01'37"N., 77°53'07"W.) – Faraday Township
- Burnt River (44°53'N., 78°38'W.) – Snowdon Township
- Cat Lake (45°10'37"N., 78°40'47"W.) – Stanhope Township
- Cedar Lake (44°58'38"N., 77°45'53"W.) – Dungannon Township
- Centre Lake (45°00'51"N., 78°03'00"W.) – Cardiff Township
- Cherrytree Lake (45°04'12"N., 77°36'21"W.) – Mayo Township
- Davis Pond (45°18'55"N., 77°48'23"W.) – Wicklow Township
- Doe Lake (44°56'26"N., 78°53'54"W.) – Anson Township
- Dovetail Lake (45°01'13"N., 77°37'24"W.) – Mayo Township
- East Chainy Lake (45°12'25"N., 78°04'16"W.) – McClure Township
- Finger Lake (45°35'13"N., 77°48'27"W.) – Dickens Township
- Fish Lake (45°32'29"N., 77°50'48"W.) – Dickens Township
- Gil Lake (44°53'07"N., 78°10'21"W.) – Anstruther Township
- Glennie's Pond (45°12'48"N., 78°46'14"W.) – Sherborne Township
- Green Canoe Lake (45°10'44"N., 78°28'00"W.) – Harburn Township
- Green Lake (45°28'30"N., 77°59'25"W.) – Lyell Township
- Harburn Lake (45°12'46"N., 78°26'41"W.) – Harburn Township
- Hardings Lake (45°00'19"N., 78°04'57"W.) – Cardiff Township
- Hicks Lake (45°22'27"N., 77°49'27"W.) – Bangor Township
- Ike's Pond (45°11'37"N., 78°27'51"W.) – Harburn Township
- Inright Lake (45°23'25"N., 77°51'21"W.) – Wicklow Township
- James Lake (45°21'25"N., 77°43'36"W.) – Bangor Township
- Ketch Lake (45°01'48"N., 78°57'20"W.) – Hindon Township
- Lake on the Hill (45°25'54"N., 77°59'05"W.) – Lyell Township
- Leatherroot Lake (45°11'32"N., 78°03'16"W.) – Herschel Township
- Lennon Lake (45°17'50"N., 77°40'44"W.) – Carlow Township
- Little Birch Lake (45°00'07"N., 77°33'04"W.) – Cashel Township
- Little Bob Lake (44°55'19"N., 78°22'57"W.) – Glamorgan Township
- Little Clear Lake (44°46'52"N., 78°23'47"W.) – Cavendish Township
- Little Copper Lake (44°47'28"N., 78°11'32"W.) – Anstruther Township
- Little Echo Lake (44°54'50"N., 78°10'04"W.) – Monmouth Township
- Little Otter Lake (44°54'08"N., 78°52'11"W.) – Anson Township
- Long Lake (45°03'21"N., 78°08'19"W.) – Cardiff Township
- Lunch Lake (45°33'17"N., 78°14'23"W.) – Airy Township
- Mawson Lake (44°56'26"N., 77°35'08"W.) – Cashel Township
- McCormick Lake (45°20'28"N., 77°46'46"W.) – Bangor Township
- McFee Lake (45°31'20"N., 78°06'44"W.) – Airy Township
- Mitchell Lake (45°04'10"N., 78°00'34"W.) – Herschel Township
- Moonbeam Lake (45°34'16"N., 78°08'17"W.) – Airy Township
- Nehemiah Lake (45°12'15"N., 78°48'18"W.) – Sherborne Township
- North Chainy Lake (45°12'29"N., 78°04'33"W.) – McClure Township
- Otherside Lake (45°34'26"N., 78°04'31"W.) – Murchison Township
- Paradise Lake (45°37'23"N., 77°54'28"W.) – Dickens Township
- Partridge Lake (45°07'50"N., 78°47'18"W.) – Stanhope Township

- Pat Lake (45°18'19"N., 78°04'49"W.) – McClure Township
- Pell Lake (45°25'30"N., 77°57'06"W.) – Lyell Township
- Poplar Pond (45°21'29"N., 77°48'17"W.) – Bangor Township
- Potash Lake (45°22'45"N., 77°49'41"W.) – Bangor Township
- Rabbit Lake (45°11'15"N., 78°44'14"W.) – Sherborne Township
- Rock Lake (45°03'48"N., 77°40'33"W.) – Dungannon Township
- Ronald Lake (45°12'33"N., 78°48'09"W.) – Sherborne Township
- Salt Lake (45°10'57"N., 77°33'56"W.) – Carlow Township
- Seesaw Lake (45°33'41"N., 78°11'35"W.) – Airy Township
- Silver Buck Lake (45°09'45"N., 78°47'33"W.) – Sherborne Township
- Silver Doe Lake (45°09'59"N., 78°47'42"W.) – Sherborne Township
- Silversheen Lake (45°17'48"N., 78°05'05"W.) – McClure Township
- Sleeper Lake (Green Lake) (45°00'57"N., 77°28'32"W.) – Cashel Township
- Sunbeam Lake (45°39'41"N., 78°41'21"W.) – McLaughlin Township
- Swordfingal Lake (45°02'27"N., 77°37'04"W.) – Mayo Township
- Tim Lake (45°07'41"N., 77°53'02"W.) – Herschel Township
- Trout Lake (Alsever Lake) (45°31'00"N., 77°58'36"W.) – Murchison Township
- Tub Lake (45°30'52"N., 77°58'03"W.) – Murchison Township
- Tuya Lake (45°33'04"N., 78°08'37"W.) – Airy Township
- Twin Lake (45°00'34"N., 78°04'33"W.) – Cardiff Township
- West Headstone Lake (45°34'15"N., 78°13'47"W.) – Airy Township
- Wish Lake (45°36'44"N., 78°05'07"W.) – Murchison Township
- Currie Lake (44°58'24"N., 77°36'37"W.) – Cashel Township
- Dixie Lake (45°02'16"N., 78°08'53"W.) – Cardiff Township
- Halls Lake (45°01'35"N., 78°10'36"W.) – Cardiff Township
- Jimmie Lake (44°59'26"N., 77°39'12"W.) – Dungannon Township
- Johnson Lake (45°22'46"N., 77°52'52"W.) – Wicklow Township
- Lost Lake (45°10'14"N., 78°52'09"W.) – Ridout Township
- Lowry Lake (44°55'53"N., 78°15'02"W.) – Monmouth Township
- No Name Lake (45°10'51"N., 78°44'58"W.) – Sherborne Township
- North Moonbeam Lake (Sawlog Lake) (45°35'05"N., 78°07'11"W.) – Murchison Township
- Pritchard Lake (45°06'23"N., 77°34'45"W.) – Mayo Township
- Runaround Lake (44°52'27"N., 78°12'27"W.) – Anstruther Township
- Shoelace Lake (45°12'38"N., 78°45'19"W.) – Sherborne Township
- Stethan Lake (44°50'37"N., 78°07'46"W.) – Anstruther Township
- Stick Lake (44°50'30"N., 78°11'16"W.) – Anstruther Township
- Tommy's Lake (44°58'50"N., 77°36'44"W.) – Cashel Township
- Wicklow Lake (45°21'25"N., 77°58'05"W.) – Wicklow Township
- Yuill Lake – Wicklow Township

限制：**S-2**及**C-2**；必須長**36**公分以上
 工具限制：不論所針對捕釣的品種，皆只准使用人工誘餌

- Animoosh Lake – Dickson及Niven Townships
- Harry Lake – Lawrence Township
- Rence Lake – Lawrence Township
- Welcome Lake – Lawrence及Nightingale Townships

限制：**S-2**及**C-2**；必須長**46**公分以上
 工具限制：不論所針對捕釣的品種，皆只准使用人工誘餌

- Westward Lake – Peck Township

限制：**S-2**及**C-2**
 工具限制：不論所針對捕釣的品種，皆只准使用人工誘餌

季節：全年開放

魚餌限制：不論所針對捕釣的品種，皆不可使用活魚作魚餌或擁有活魚作魚餌用途

- Adams Lake (44°59'07"N., 78°10'25"W.) – Cardiff Township
- Burleigh Lake (44°52'22"N., 78°05'00"W.) – Chandos Township

- Little Crooked Lake – Dickson Township
- Scott Lake – Peck Township

季節：4月第四個星期六至9月30日

限制：S-5及C-2；必須長28公分以上

魚餌限制：不論所針對捕釣的品種，皆不可使用活魚作魚餌或擁有活魚作魚餌用途

- Baldcoot Lake – Bangor Township
- Blairs Lake – Wicklow Township
- East Lake (45°07'N., 78°15' W.) – Harcourt Township
- Echo Lake – Bangor Township
- Evans Lake – Wicklow Township
- Greenbark Lake – McClure Township
- Hawk Lake – Wicklow Township
- Hound Lake – Herschel Township
- Little Meach Lake – McClure Township
- Meach Lake – McClure Township
- Mitchell Lake – McClure Township
- Rocky Lake – Mayo Township
- Sud Lake – McClure Township

季節：4月第四個星期六至9月30日

魚餌限制：不論所針對捕釣的品種，皆不可使用活魚作魚餌或擁有活魚作魚餌用途

- Nelson Lake (45°29'33"N., 78°57'32"W.) – Finlayson Township

湖鱒

額外釣魚機會

季節：全年開放

- Bark Lake (45°27'19"N., 77°50'58"W.) – Jones Township
- Bay Lake (45°01'29"N., 77°51'32"W.) – Faraday Township
- Bay Lake (45°30'16"N., 79°12'05"W.) – Perry Township
- Beech Lake (45°04'39"N., 78°41'44"W.) – Stanhope Township
- Big Gibson Lake (46°15'36"N., 78°10'06"W.) – Maria Township
- Big Limestone Lake (45°14'11"N., 77°00'44"W.) – Brougham Township
- Bigwind Lake (45°03'26"N., 79°03'17"W.) – Oakley Township
- Bitter Lake (45°10'19"N., 78°34'32"W.) – Guilford Township
- Blackstone Lake (魚類禁釣區除外) (45°13'55"N., 79°53'01"W.) – Conger Township
- Buckskin Lake (44°57'34"N., 78°11'35"W.) – Monmouth Township

- Cardwell Lake (Long Lake) (45°19'52"N., 79°29'28"W.) – Wicklow Township
- Cherry Lake (44°39'40"N., 78°14'42"W.) – Burleigh Township
- Concession Lake (44°40'49"N., 78°28'30"W.) – Galway Township
- Cox Lake (44°41'06"N., 78°15'13"W.) – Burleigh Township
- Crane Lake (45°12'45"N., 79°55'30"W.) – Cargel Township
- Darlington Lake (45°22'02"N., 80°01'57"W.) – McDougall Township
- Diamond Lake (45°04'26"N., 78°02'12"W.) – Herschel Township
- Dotty Lake (45°27'41"N., 78°59'30"W.) – Finlayson Township
- Duck Lake (Little Seguin Lake) (45°22'51"N., 79°48'04"W.) – Christie Township
- Fairholme Lake (45°34'36"N., 79°54'13"W.) – Hagerman Township
- Fletcher Lake (45°21'13"N., 78°47'04"W.) – McClintock Township
- Forget Lake (45°15'16"N., 79°54'20"W.) – Foley Township
- Fortescue Lake (44°50'14"N., 78°26'30"W.) – Cavendish Township
- Fourcorner Lake (45°09'39"N., 78°16'41"W.) – Harcourt Township
- Green Lake (45°15'30"N., 76°55'16"W.) – Brougham Township
- Harp Lake (45°22'43"N., 79°08'06"W.) – Chaffey Township
- Kabakwa Lake (45°06'51"N., 78°47'14"W.) – Stanhope Township
- Klaxon Lake (45°09'43"N., 78°37'50"W.) – Guilford Township
- Lipsy Lake (45°10'29"N., 78°38'12"W.) – Guilford Township
- Little Anstruther Lake (44°49'33"N., 78°09'26"W.) – Anstruther Township
- Little Bob Lake (44°52'37"N., 78°47'12"W.) – Lutterworth Township
- Little Mayo Lake (45°03'23"N., 77°35'55"W.) – Mayo Township
- Loon Lake (Big Dudman Lake) (45°00'57"N., 78°22'33"W.) – Dudley Township
- Lorimer Lake (45°32'41"N., 79°57'31"W.) – Hagerman Township

- Lower Fletcher Lake (45°20'33"N., 78°49'57"W.) – McClintock Township
 - Loxton Lake (45°57'02"N., 79°12'57"W.) – Ballantyne Township
 - Lutterworth Lake (Devil's Lake) (45°52'10"N., 78°50'16"W.) – Lutterworth Township
 - Maple Lake (45°05'46"N., 78°40'14"W.) – Stanhope Township
 - Mayo Lake (45°02'15"N., 77°35'06"W.) – Mayo Township
 - McGee Lake (44°38'47"N., 78°10'14"W.) – Burleigh Township
 - McSourley Lake (46°13'09"N., 77°58'16"W.) – Head Township
 - Monmouth Lake (44°54'30"N., 78°11'32"W.) – Monmouth Township
 - Moore Lake (44°47'47"N., 78°48'29"W.) – Lutterworth Township
 - Morrow Lake (45°12'57"N., 77°02'17"W.) – Matawatchan Township
 - North Pigeon Lake (44°52'54"N., 78°46'37"W.) – Lutterworth Township
 - Oxbow Lake (45°26'12"N., 78°57'60"W.) – Finlayson Township
 - Pencil Lake (44°48'34"N., 78°21'09"W.) – Cavendish Township
 - Peninsula Lake (45°20'34"N., 79°05'57"W.) – Franklin Township
 - Portage Lake (45°12'48"N., 79°48'02"W.) – Conger Township
 - Raglan Lake (White Lake) – (45°16'21"N., 77°30'41"W.) – Raglan Township
 - Rathbun Lake (44°46'38"N., 78°12'11"W.) – Anstruther Township
 - Rebecca Lake (45°25'45"N., 79°02'24"W.) – Sinclair Township
 - Robinson Lake (44°54'39"N., 77°43'06"W.) – Limerick Township
 - Sheldon Lake (44°50'58"N., 78°50'41"W.) – Lutterworth Township
 - Shoe Lake (45°12'30"N., 78°54'29"W.) – Ridout Township
 - Silver Lake (45°13'36"N., 79°48'06"W.) – Humphrey Township
 - South Anson Lake (Rainy Lake) (44°56'45"N., 78°54'39"W.) – Anson Township
 - Star Lake (45°19'46"N., 79°45'24"W.) – Christie Township
 - Sucker Lake (45°15'02"N., 79°40'58"W.) – Humphrey Township
 - Triangle Lake (44°40'12"N., 78°15'04"W.) – Burleigh Township
 - Trout Lake (Stubbs Lake) (45°29'32"N., 77°44'29"W.) – Sherwood Township
 - Trout Lake – (45°25'34"N., 79°58'31"W.) McDougall Township
 - Valiant Lake (46°12'22"N., 78°06'09"W.) – Maria Township
 - Wabun Lake (45°13'39"N., 76°49'55"W.) – Brougham Township
 - Wadsworth Lake (45°26'23"N., 77°34'53"W.) – Radcliffe Township
 - Wauquimakog Lake (Wilson Lake) (45°54'07"N., 80°00'00"W.) – Wilson Township
 - Whyte Lake (45°03'50"N., 77°35'30"W.) – Mayo Township
 - Wilbermere Lake (45°00'29"N., 78°12'33"W.) – Monmouth Township
 - Young Lake (45°12'15"N., 79°32'53"W.) – Watt Township
-
- 季節：1月1日至6月30日
- Clean Lake (45°14'55"N., 78°31'39"W.) – Havelock Township
 - Eyre Lake (45°15'35"N., 78°29'59"W.) – Eyre Township
 - Little Clean Lake (45°15'13"N., 78°30'44"W.) – Eyre Township
 - MacDonald Lake (45°14'11"N., 78°33'33"W.) – Havelock Township
-
- 季節：5月第三個星期六至9月30日
限制：S-2及C-1；任何一條均不得長40至55公分
- Baptiste Lake (45°06'59"N., 78°00'12"W.) – Herschel Township
 - Buck Lake (45°17'35"N., 77°44'24"W.) – Bangor Township
 - Flaxman Lake (45°20'04"N., 79°49'36"W.) – Christie Township
 - Horn Lake (Sollman Lake) (45°40'05"N., 79°29'28"W.) – Chapman Township
 - Kimball Lake (45°20'30"N., 78°40'34"W.) – Livingstone Township
 - Otter Lake (45°16'41"N., 79°58'03"W.) – Foley Township
 - Pusey Lake (Dark Lake) (45°02'53"N., 78°12'56"W.) – Cardiff Township
 - Three Legged Lake (45°15'48"N., 80°01'17"W.) – Cowper Township

季節：5月第三個星期六至9月30日

- Basshaunt Lake (45°07'23"N., 78°27'50"W.) – Guilford Township
- Big Trout Lake (44°55'41"N., 78°55'40"W.) – Longford Township
- Blue Chalk Lake (45°11'57"N., 78°56'18"W.) – Ridout Township
- Buck Lake (McCann Lake) (45°41'24"N., 79°09'59"W.) – Proudfoot Township
- Clear Lake (45°02'31"N., 79°00'59"W.) – Oakley Township
- Clear Lake (45°10'56"N., 78°42'44"W.) – Sherborne Township
- Clearwater Lake (44°48'26"N., 79°14'37"W.) – Morrison Township
- Crochet Lake (44°57'33"N., 78°56'06"W.) – Longford Township
- Davis Lake (44°47'25"N., 78°42'34"W.) – Lutterworth Township
- Delphis Lake (45°06'36"N., 78°22'24"W.) – Dudley Township
- Eighteen Mile Lake (45°22'54"N., 78°57'48"W.) – McClintock Township
- Fifteen Mile Lake (45°20'59"N., 78°57'46"W.) – Franklin Township
- Fishtail Lake (45°08'37"N., 78°11'52"W.) – Harcourt Township
- Goodwin Lake (45°15'18"N., 78°38'57"W.) – Havelock Township
- Grass Lake (Sweny Lake) (45°40'48"N., 79°12'11"W.) – Proudfoot Township
- John Lake (44°56'15"N., 77°46'05"W.) – Limerick Township
- Kelly Lake (45°15'05"N., 78°37'08"W.) – Havelock Township
- Long Lake (Oliphant Lake) (45°42'37"N., 79°10'30"W.) – Proudfoot Township
- Margaret Lake (45°08'41"N., 78°52'52"W.) – Ridout Township
- McFadden Lake (Crozier Lake) (45°20'03"N., 78°51'04"W.) – McClintock Township
- Mountain Lake (44°54'42"N., 77°58'56"W.) – Cardiff Township
- North Lake (45°14'46"N., 78°24'34"W.) – Harburn Township
- North Lake (45°43'17"N., 79°11'49"W.) – Proudfoot Township
- Pine Lake (45°05'09"N., 78°13'47"W.) – Harcourt Township
- Pine Lake (45°03'59"N., 79°04'06"W.) – Oakley Township

- Red Chalk Lake (45°11'23"N., 78°56'51"W.) – Ridout Township
- Sherborne Lake (45°10'47"N., 78°47'04"W.) – Sherborne Township
- Solitaire Lake (45°23'31"N., 79°00'31"W.) – Sinclair Township
- South Tasso Lake (45°25'49"N., 78°55'35"W.) – Finlayson Township
- Spring Lake (Fowke Lake) (45°48'37"N., 79°40'54"W.) – Lount Township
- Stormy Lake (44°58'33"N., 78°24'33"W.) – Glamorgan Township
- Two Island Lake (45°03'57"N., 78°22'29"W.) – Dudley Township

限制：S-2及C-1；任何一條均不得長40至55公分
魚類禁釣季節：1月1日至四月第四個星期六前的星期五，以及12月1日到12月31日

- Drizzle Lake – Sabine Township
- Hay Lake – Sabine Township
- Otter Creek – Sabine Township
- Otter Creek (Lower Hay Lake) – Airy Township, south of the Hay Lake Dam
- Tallan Lake – Chandos Township

限制：S-2及C-1；任何一條均不得長40至55公分
魚類禁釣季節：1月1日至五月第三個星期六前的星期五，以及12月1日到12月31日

- Buzzard Lake – Burleigh Township
- Chandos Lake – Chandos Township
- Deer Lake – Cardiff Township
- Eels Lake – Anstruther及Cardiff Townships
- Holland Lake – Dungannon Township
- Hudson Lake – Cardiff Township
- Jamieson Lake – Dungannon Township
- Jeffrey Lake – Faraday Township
- Lavallee Lake – Faraday Township
- Stoplog Lake – Burleigh Township
- Wahwashkesh Lake (Deer Lake) – Burton及McKenzie Townships

限制：S-2及C-1；任何一條均不得長40至55公分
工具限制：不論所針對捕釣的品種，冰釣時只可使用一條魚線

- Art Lake (Spruce Lake) – Dysart Township
- Aylen Lake – Dickens Township
- Bear Lake – Livingstone Township
- Bella Lake – Sinclair Township
- Bob Lake – Anson Township
- Boshkung Lake – Stanhope Township
- Camp Lake – Finlayson Township

- Carson Lake – Jones及Sherwood Townships
- Cashel Lake – Cashel Township
- Clear Lake – Humphrey Township
- Clinto Lake – McClintock Township
- Drag Lake – Dudley及Dysart Townships
- Eagle Lake – Guilford Township
- Esson Lake – Monmouth Township
- Faraday Lake – Faraday Township
- Galeairy Lake – Airy及Nightingale Townships
- Gliskning Lake – Airy Township
- Grace Lake – Harcourt Township
- Gull Lake – Lutterworth Township
- Halls Lake – Stanhope Township
- Havelock Lake – Havelock Township
- Johnson Lake – Havelock Township
- Kaminisseg Lake – Sherwood及Bangor Townships
- Kawagama Lake – Sherborne, McClintock及Livingstone Townships
- Koshlong Lake – Glamorgan Township
- Limerick Lake – Limerick Township
- Limestone Lake – Mayo Township
- Little Boshkung Lake – Minden Township
- Livingstone Lake – Livingstone Township
- Lobster Lake – Airy Township
- Lyell Lake (Cross Lake) – Lyell Township
- Marsden Lake – Eyre, Guilford及Havelock Townships
- Mephisto Lake – Cashel Township
- Moose Lake – Guilford及Harburn Townships
- Mountain Lake – Minden Township
- Nunikani Lake – Sherborne Township
- Oxtongue Lake – McClintock Township
- Papineau Lake – Wicklow及Bangor Townships
- Paudash Lake – Cardiff Township
- Paugh Lake – Burns及Sherwood Townships
- Purdy Lake – Bangor Township
- Raven Lake – Sherborne Township
- Round Lake – Hagarty及Richards Townships
- Salmon Lake (44°49'N., 78°27'W.) – Cavendish Township
- Silent Lake – Cardiff Township
- Skeleton Lake – Cardwell, Sisted, Stephenson及Watts Townships
- Soyers Lake – Minden Township

- St. Nora Lake – Sherborne Township
- Sucker Lake – Anstruther Township
- Twelve Mile Lake – Minden Township
- Victoria Lake – Clancy及Murchison Townships
- Waterloo Lake – Clara Township
- Whitefish Lake – Humphrey Township

限制：S-2及C-1；任何一條均不得長40至55公分

- Bonita Lake (45°31'23"N., 78°43'21"W.) – Peck Township
- Canoe Lake (45°33'03"N., 78°43'04"W.) – Peck Township
- Rock Lake (45°30'12"N., 78°23'31"W.) – Nightingale Township
- Smoke Lake (45°30'57"N., 78°40'53"W.) – Peck Township
- Spider Lake (45°14'13"N., 80°03'11"W.)
- Tea Lake (45°30'30"N., 78°44'04"W.) – Peck Township
- Two Rivers Lake (45°34'42"N., 78°28'51"W.) – Canisbay Township
- Whitefish Lake (45°32'43"N., 78°25'19"W.) – Sproule Township

限制：S-2及C-1；任何一條均不得長33至40公分

工具限制：不論所針對捕釣的品種，冰釣時只可使用一條魚線

- Lake St. Peter – McClure Township
- Long Lake – Burleigh Township
- Loucks Lake – Burleigh Township
- McCauley Lake – Airy及Murchison Townships
- McKenzie Lake – Sabine及McClure Townships
- Wollaston Lake – Wollaston Township

北美狼魚

限制：S-1 (必須長122公分以上) 及C-0

- Pickerel River – 由位於 45°59'45"N., 80°21'W.的湖泊其第一道往下游的急流，往下游至Georgian Bay，並且包括Pickerel River流域中名為Cantin Lake、Trestle Gully Lake、Deep Bay、Muskrat Bay及David's Bay等各部份

碧古

季節：5月第三個星期六至12月31日

- Chateau Lake (46°05'35"N., 78°00'43"W.) – Maria Townshipp

限制：**S-2及C-1**；必須長**50公分**以上

- Black Donald Lake (45°13'01"N., 76°56'23"W.) – Brougham Township
- Centennial Lake (45°09'15"N., 77°03'09"W.) – Matawatchan Township
- Golden Lake (45°34'26"N., 77°20'10"W.) – North Algona Township
- Lake Doré (45°37'12"N., 77°06'47"W.) – Wilberforce Township
- Meadow Lake (45°26'14"N., 77°08'31"W.) – Sebastopol Township
- Mud Lake (45°24'59"N., 77°09'52"W.) – Sebastopol Township

例外水域

Algonquin Park

- 不可使用活魚作魚餌或擁有活魚作魚餌用途
- 不可使用浸網及餌魚陷阱捕釣魚
- 魚類禁釣區 – 1月1日至4月第四個星期六前的星期五，以及12月1日至12月31日禁止釣魚

- Bonnechere River**及擴展地區 – 包括 Sicards、Square、Wilson與Kranz Bays，以及在Tramere Dam南面與King's Highway 60路橋北邊之間的Griffins Narrows (North Algona、Hagarty及Richards Townships)
- 魚類禁釣區 – 3月1日至5月第三個星期六前的星期五禁止釣魚

- Bonnechere River** – Tramore Dam (Round Lake) (45°37'N., 77°28'W.) 下游，及Golden Lake Dam (45°34'N., 77°14'W.) 上游
- 碧古 – S-2及C-1；必須長50公分以上

- Calabogie Lake** (45°16'38"N., 76°44'34"W.) – Bagot Township
- 碧古 – S-2及C-1；必須長50公分以上

- Calabogie Lake** – Bagot及Blithfield Townships，Nettleton's Bay至Barrett's Point 此參考線以西的水域，及流入這一區的溪流
- 魚類禁釣區 – 3月1日至5月第三個星期六前的星期五禁止釣魚

- Carmichael Lake** (45°48'N., 79°07'W.) – Paxton Township

- 不可使用活魚作魚餌或擁有活魚作魚餌用途
- 魚類禁釣區 – 1月1日至4月第四個星期六前的星期五禁止釣魚

- Jack Lake** – Burleigh及Methuen Townships，在Rathbun Bay於Lot 27, Concession 8 (Methuen Township) 最北方的窄河道
- 魚類禁釣區 – 3月1日至5月第三個星期六前的星期五禁止釣魚

2021年釣魚規則概要

- Jack Lake** – Burleigh及Methuen Townships，在Lots 22-25, Concession 8及Lots 21-26, Concession 9 (Methuen Township) 內的水域
- 魚類禁釣區 – 4月1日至5月第三個星期六前的星期五禁止釣魚

Kushog Lake – Stanhope Township

- 冰釣時只可使用一條魚線
- 湖鱒 – S-2及C-1；任何一條均不得長40至55公分

- Kushog Lake (Ox Narrows)** – Stanhope Township，距Highway 35路橋的兩邊各100公尺

- 魚類禁釣區 – 9月15日至11月30日禁止釣魚

- Lake Clear** (45°26'29"N., 77°11'44"W.) 及**Little Lake Clear** (45°28'06"N., 77°12'52"W.) – Sebastopol Township

- 碧古 – S-2及C-1；必須長50公分以上
- 湖鱒 – 開放期為5月第三個星期六至9月30日
- 湖鱒 – S-2及C-1；任何一條均不得長40至55公分

Madawaska River

- 魚類禁釣季節 – 3月1日至五月的第三個星期六之前的星期五，以下領域不得垂釣：
 - Madawaska River – Bagot Township, Lots 17及18, Concessions 9及10
 - Madawaska River – 由Mountain Chute Hydro Dam至Lots 17-19, Concession 1 (Brougham Township) 及Lots 17-20, Concession 9 (North Canonto Township)
 - Madawaska River – 由Combermere的Highway 62路橋往南至Highway 515於Lot 24, Concession 18 (Raglan Township) 跨越Madawaska River的橋樑
 - Madawaska River – Griffith及Matawatchan Townships
 - Madawaska River – McNabb Township，由Stewartville Hydro Dam往下游，包括Lots 9-13, Concession 6
 - Madawaska River (Calabogie Lake) – Bagot及Blithfield Townships，Nettleton's Bay至Barnet's Point及向內流溪流的參考線以西

- Upper Madawaska River** – 由Whitney村至Hamlet of Madawaska

- 碧古 – 開放期為5月第三個星期六至11月30日
- Madawaska River** – Mountain Chute Dam (45°12'N., 76°54'W.) 上游，以及Highland Falls (45°15'N., 77°11'W.) 下游，其中包括Black Donald Lake (45°13'N., 76°56'W.) 和Centennial Lake (45°09'N., 77°04'W.)

- 碧古 – S-2及C-1；必須長50公分以上

Mud Lake (45°49'N., 79°09'W.) – Paxton Township

- 不可使用活魚作魚餌或擁有活魚作魚餌用途
- 魚類禁釣區 – 1月1日至4月第四個星期六前的星期五禁止釣魚

Murphy's Lake (Arabis Lake) – Burns Township

- 魚類禁釣區 – 1月1日至5月第三個星期六前的星期五，以及12月1日至12月31日禁止釣魚
- 布魯克鱒 – S-5及C-2；必須長28公分以上

Royal Lake (45°49'N., 79°08'W.) – Paxton Township

- 不可使用活魚作魚餌或擁有活魚作魚餌用途
- 魚類禁釣區 – 1月1日至4月第四個星期六前的星期五禁止釣魚

Slipper Lake – Havelock Township

- 不可使用活魚作魚餌或擁有活魚作魚餌用途
- 魚類禁釣區 – 1月1日至5月第三個星期六前的星期五，以及12月1日至12月31日禁止釣魚
- 布魯克鱒 – S-5及C-2；必須長28公分以上

South Wildcat Lake – Havelock Township

- 不可使用活魚作魚餌或擁有活魚作魚餌用途
- 湖鱒 – 開放期為5月第三個星期六至9月30日

Stocking Lake – Havelock Township

- 不可使用活魚作魚餌或擁有活魚作魚餌用途
- 魚類禁釣區 – 1月1日至5月第三個星期六前的星期五，以及12月1日至12月31日禁止釣魚
- 布魯克鱒 – S-5及C-2；必須長28公分以上

Stoney Lake (45°48'N., 79°08'W.) – Paxton Township

- 不可使用活魚作魚餌或擁有活魚作魚餌用途
- 魚類禁釣區 – 1月1日至4月第四個星期六前的星期五禁止釣魚

Trout Lake (45°48'N., 79°08'W.) – Paxton Township

- 不可使用活魚作魚餌或擁有活魚作魚餌用途
- 魚類禁釣區 – 1月1日至4月第四個星期六前的星期五禁止釣魚

Wendigo Lake – Clara Township

- 冰釣時只可使用一條魚線
- 布魯克鱒 – S-5及C-2；必須長28公分以上
- 湖鱒 – S-2及C-1；任何一條均不得長40至55公分

魚餌限制

不可使用活魚作魚餌或擁有活魚作魚餌用途

- 區域15的一些布魯克鱒水域並不可使用活魚作魚餌或擁有活魚作魚餌用途（不論所針對捕釣的品種）。
- Acorn Lake – Richards Township
- Algonquin Park – 請參閱「例外水域」一節
- Blue Paint Lake – Livingstone Township
- Bright Lake – McClintock Township
- Buchanan Lake – McClintock Township
- Buck Mountain Lake – Brudenell Township
- Burnt Lake – Butt Township
- Capsell Lake – Joly Township
- Carmichael Lake – 請參閱「例外水域」一節
- Cod Lake – McClintock Township
- Crosstee Lake (Pine Lake) – Murchison Township
- Crystalline Lake – Livingstone Township
- Doughnut Lake – Finlayson Township
- East Jeannie Lakes – Livingstone Township
- Eastell Lake – Sinclair Township
- Eiler Lake – McClintock Township
- Finger Lake – Butt Township
- Fisher Lake (45°22'58"N., 78°47'49"W.) – McClintock Township
- Island Lake (45°46'2"N., 79°7'12"W.) – Paxton Township
- Kuwasda Lake – Ballantyne Township
- Laurier Lake – Laurier Township
- Little Beaver Lake – Ballantyne Township
- Little Butt Lake (45°38'N., 79°02'W.) – Butt Township
- Little Nelson Lake – Finlayson Township
- Little Troutspawn Lake (45° 22' 58" N., 78° 45' 52" W.) – Livingstone Township
- Little Whetstone Lake – Proudfoot Township
- Lonesome Lake – Murchison Township
- Long Lake (45°50'N., 79°15'W.) – Joly Township
- Long Lake (45°51'N., 79°12'W.) – Joly Township
- Martencamp Lake – Finlayson Township
- McGuire Lake (45°44'N., 79°05'W.) – Butt Township
- Millichamp Lake – McClintock Township
- Mud Lake – 請參閱「例外水域」一節
- Nabdoe Lake – Butt Township
- Niger Lake – McClintock Township
- Nightfall Lake – McCraney Township
- Paisley Lake – Joly Township

- Peyton Lake – Joly及Paxton Townships
- Pine Lake – Butt Township
- Red Deer Lake (45°53'N., 79°13'W.) – Laurier Township
- Roger Lake – Livingstone Township
- Royal Lake – 請參閱「例外水域」一節
- Saunders Lake (45°48'42"N., 79°07'09"W.) – Paxton Township
- Slipper Lake – 請參閱「例外水域」一節
- South Wildcat Lake – 請參閱「例外水域」一節
- Stocking Lake – 請參閱「例外水域」一節
- Stoney Lake – 請參閱「例外水域」一節
- Stubinski Lake – Brougham Township
- Sunrise Lake – Livingstone Township
- Thumb Lake – McClintock Township
- Trout Lake – 請參閱「例外水域」一節
- Upper Oxbow Lake – Finlayson Township
- Whetstone Lake – Proudfoot Township
- Wilbur Lake – McClintock Township
- Windfall Lake (45°45'N., 79°06'W.) – Butt Township

魚類禁釣區

禁止釣魚 – 全年禁釣

- Chipmunk Lake – Preston Township
- Graphite Lake – Butt Township
- Little Mykiss Lake – Preston Township
- Major Lake – Murchison Township
- Mykiss Lake – Preston Township
- Nogies Creek – Galway及Harvey Townships, 由Bass Lake Dam至Nogies Creek Dam
- Opeongo River – Preston Township, 由位於Opeongo Lake的Annie Bay的水壩至下游300公尺的地方
- Presto Lake – Preston Township
- Shallnot Lake – Clancy Township
- Stringer Lake – Lawrence Township

禁止釣魚 – 1月1日至(安大略省)家庭日前的星期五

- Lake Joseph及Little Lake Joseph – Humphrey及Medora Townships

禁止釣魚 – 1月1日至5月第三個星期六前的星期五, 以及12月1日至12月31日禁止釣魚

- 區域15的一些湖鱒水域於上述適用日期設為魚類禁釣區。詳情請參閱「例外品種」。
- Anstruther Lake – Anstruther Township
- Beaver Lake – Cavendish Township
- Bottle Lake – Cavendish Township
- Bow Lake (44°51'N., 78°34'W.) – Snowdon Township
- Burns Lake – Griffith Township

- Catchacoma Lake – Cavendish Township
- Cavendish Lake – Cavendish Township
- Dixon Lake – Limerick Township
- Gold Lake – Cavendish Township
- L'Amable Lake – Faraday Township
- Miskokway Lake (Simikoka Lake) – Burton及Harrison Townships
- Mississauga Lake – Cavendish Township
- Murphy's Lake (Arabis Lake) – 請參閱「例外水域」一節
- Piglet Lake – Maria Township
- Slipper Lake – 請參閱「例外水域」一節
- Stocking Lake – 請參閱「例外水域」一節
- Trout Lake (45°35'N., 80°10'W.) – East Burpee Township

禁止釣魚 – 1月1日至4月第四個星期六前的星期五

- 請參閱下方「例外水域」
 - Carmichael Lake, Mud Lake, Royal Lake, Stoney Lake, Trout Lake

禁止釣魚 – 1月1日至4月第四個星期六前的星期五, 以及12月1日至12月31日

- 區域15的一些湖鱒水域於上述適用日期設為魚類禁釣區。詳情請參閱「例外品種」。
- Algonquin Park – 請參閱「例外水域」一節

禁止釣魚 – 3月1日至5月第三個星期六前的星期五

- Bonnechere River – 請參閱「例外水域」一節
- Calabogie Lake – 請參閱「例外水域」一節
- Hansons Creek – McNab Township
- Jack Lake – 詳情請參閱「例外水域」一節
- Madawaska River – 請參閱「例外水域」一節
- York River – 由Hamlet of Radcliffe/Mayhews Landing往下游至一條在兩個地角之間的參考線, 這兩個地角位於與Negeek Lake在Madawaska River (Lots 10及11, Concession 1, Radcliffe Township) 的交匯點

禁止釣魚 – 3月16日至5月第三個星期六前的星期五


- Chartier Lake、部份的Pickereel River及Kimikong River – East Mills Township, Lots 13-20, Concession 1及2
- Drag River – Dysart Township及Village of Haliburton, Bailey's Dam與Head Lake之間
- Head Lake – Dysart Township, 由Drag River往西至Highway 121路橋西面邊界, 其中包括橋下水域

禁止釣魚 – 4月1日至5月第三個星期六前的星期五

- Black Creek – Wilberforce Township, 在Black Creek流入Lake Doré的河口與Black Creek Road的橋樑往上游的一邊之間

- Blackstone Lake及Creek – Conger Township, Lots 12, 13, 14, Concession 12
- Burnt River – Dysart Township, County Road Number 3與Blue Hawk Lake之間
- Dobbs Lake及部份Little Pickerel River – Pringle Township的Lots 1和2, Concession 4以及Lots 1-3, Concession 5 (East Mills Township)
- Indian River – 由City of Pembroke的Boundary Road往下游至與Muskrat River交匯處 – Renfrew County
- Jack Lake – 請參閱「例外水域」一節
- Muskrat River – Renfrew County, 由Highway 17往下游, 經City of Pembroke至它與Ottawa River合流的地方
- North Magnetawan River – Armour、Proudfoot及Strong Townships, 由Strong Township Lots 30與31之間的橋樑至Pickerel Lake
- Six Mile Creek (Bennett's Creek) – Watt Township, Three Mile Lake至Muskoka Road 35

- Sucker Creek – Wilson Township
禁止釣魚 – 4月1日至5月31日
- Cashman Creek – 由Sand Lake往上游的第一道橋至Proudfoot與Bethune Township邊界
- Joly Creek (Inlet Creek) – 由Bernard Lake往上游至Strong與Joly Township邊界
禁止釣魚 – 4月1日至6月15日
- Muskoka River – 包括North Muskoka River (Town of Bracebridge) 由Bracebridge Falls往下游至Muskoka River進入Lake Muskoka的河口, 包括流向綠色浮標 (E.E.1) 的主要水道, 以及名為「通往紅色有燈浮標 (E.C.2) 河峽」的次要水道; 以及南Muskoka River (Village of Muskoka Falls), 由South Falls往下游至Muskoka River南北支流的交匯點
禁止釣魚 – 5月1日至6月15日
- Magnetawan River – Chapman Township及Village of Magnetawan
禁止釣魚 – 9月15日至11月30日
- Kushog Lake – 請參閱「例外水域」一節
禁止釣魚 – 10月1日至12月31日
- Boulter Lake – McClure Township

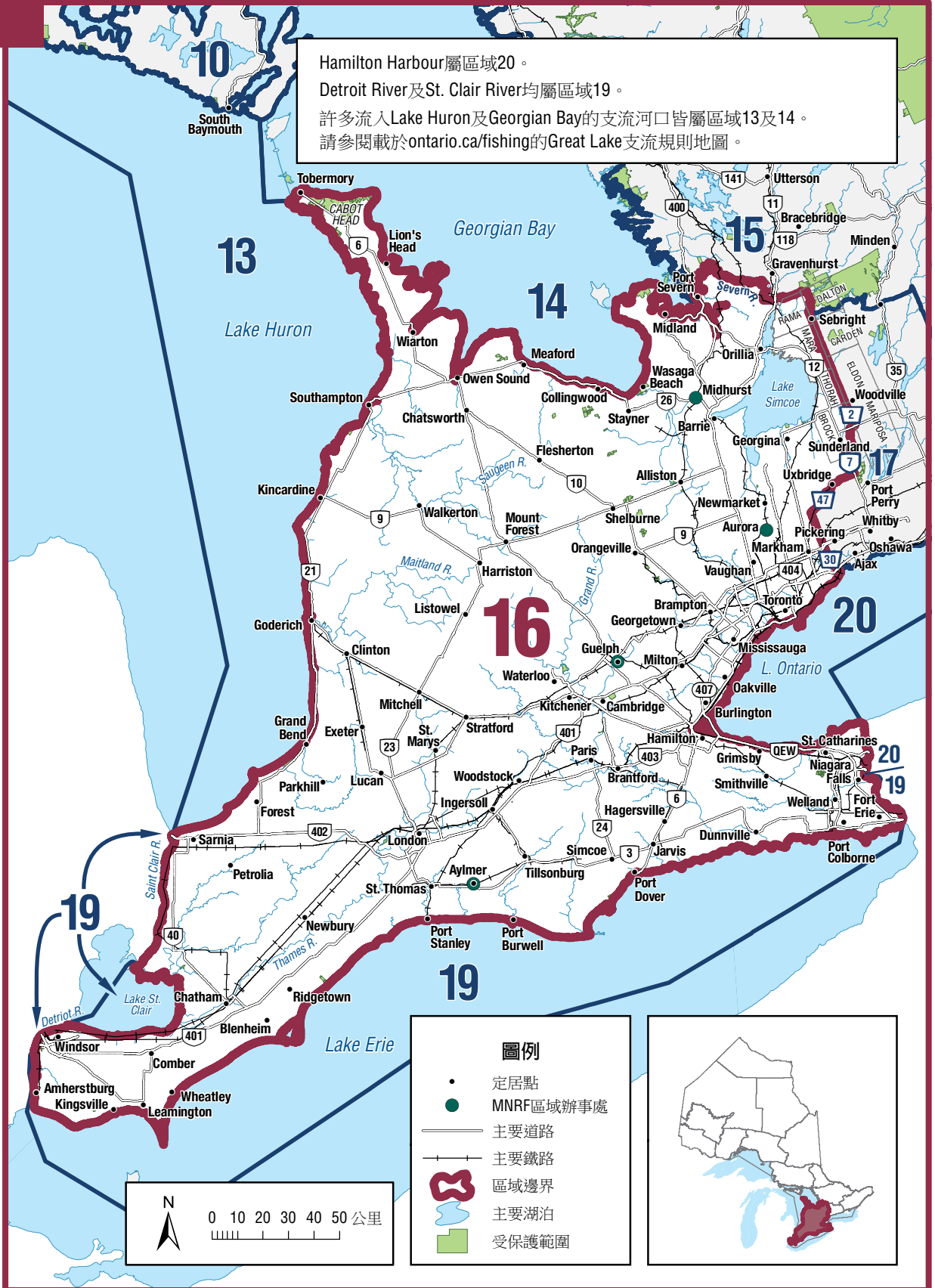


如果您抓到有標籤的魚隻...

請記錄並匯報

- 所標籤魚隻的種類
- 捕獲位置
- 標籤編號及顏色
- 捕獲日期及方法
- 你是否保留該魚隻?
- 魚長 (從魚頭到魚尾)

透過電話, 郵件或電子郵件mnr.nric.mnr@ontario.ca報告, 將標籤和信息寄送到離您最近的MNR辦公室, 並提供您的姓名和聯繫資訊。



一般資訊

- 查閱「一般釣魚規則」，了解如何使用本概要。
- **Great Lakes**的一些支流對大西洋鮭魚、棕鱒、太平洋鮭魚，以及彩虹鱒設成劃一規則 – 請參閱「例外品種」。
- 大口突鰓太陽魚於安大略省為瀕危物種，持休閒釣魚執照不得捕釣或擁有。
- 以下水域的規則與整個區域的季節及限制差異甚大，有關詳情請參閱「例外水域」一節：**Bayfield River**、**Big Creek**、**Credit River**、**Grand River**、**Green River**、**Humber River**、**Lake Couchiching**、**Lake Simcoe**、**Maitland River**、**Nine Mile Creek (Lucknow River)**、**Nottawasaga River**、**Pretty River**、**Saugeen River**、**Sydenham River**、**Thames River**、位於**Grey**及**Bruce Counties**的水域，以及**Whitemans Creek (Horner Creek)**。

整個區域的季節及限制

整個區域的季節和限制適用於該區域內的所有水域，但在例外品種、例外水體及魚類禁釣區所列出的水域以及品種除外。

鱒魚和鮭魚 (包括Splake) 的總計限額

限制：S-5及C-2；每日所有鱒魚和鮭魚合併數量的總捕獲量和總擁有量限額

大西洋鮭魚

季節：4月第四個星期六至9月30日
限制：S-0及C-0

布魯克鱒

季節：4月第四個星期六至9月30日
限制：S-5及C-2

棕鱒

季節：4月第四個星期六至9月30日
限制：S-5及C-2

溝鱸魚

季節：全年開放
限制：S-12及C-6

花鱒魚

季節：全年開放
限制：S-30及C-10

鱒龍

季節：全年禁釣

湖鱒

季節：1月1日至9月30日
限制：S-2及C-1

湖白魚

季節：全年開放
限制：S-12及C-6

大口及細口鱸魚合計

季節：6月第四個星期六至11月30日
限制：S-6及C-2

北美狼魚

季節：6月首個星期六至12月15日
限制：S-1 (必須長91公分以上) 及C-0

北梭子魚

季節：1月1日至3月31日，以及5月第二個星期六至12月31日
限制：S-6及C-2

太平洋鮭魚

季節：4月第四個星期六至9月30日
限制：S-5及C-2

彩虹鱒

季節：4月第四個星期六至9月30日
限制：S-2及C-1

加拿大鱒

季節：全年開放
限制：S-5及C-2

太陽魚

季節：全年開放
限制：S-50及C-25

碧古及梭格魚合計

季節：1月1日至3月15日，以及5月第二個星期六至12月31日
限制：S-4及C-2；不超過一條長46公分以上

黃鱸魚

季節：全年開放
限制：S-50及C-25

例外品種

布魯克鱒

額外釣魚機會

季節：全年開放

- Bells Lake (44°19'15"N., 80°44'09"W.) – Glenelg Township

棕鱒及彩虹鱒

額外釣魚機會

季節：全年開放

限制：S-5及C-2

- Big Creek – Walsingham Township, 由 Regional Road 21 往下游至 Lake Erie 的 Long Point Bay
- North Thames River (只限主要支流) – Middlesex County

大西洋鮭魚、棕鱒、太平洋鮭魚，以及彩虹鱒

額外釣魚機會

季節：全年開放

限制：按照整個區域及總計限額

- Black Creek – City of Nanticoke, 由 Highway 3 至與 Lynn River 的交匯點
- Bronte Creek – Town of Oakville, 由 Highway 2 ; Lake Ontario
- Credit River 及其支流 – City of Mississauga, 由 Highway 403 路橋南邊往下游至 Lake Ontario
- Don River 及其支流 – 多倫多市, 由 Lake Ontario 往上游至 Eglinton Avenue
- Fifteen Mile Creek – City of St. Catharines 和 Town of Lincoln, Queen Elizabeth Way 與 Lake Ontario 之間
- Forty Mile Creek – Town of Grimsby, Queen Elizabeth Way 與 Lake Ontario 之間
- Grindstone Creek – City of Burlington, 由 Highway 2 (Plains Road) 至 Lake Ontario 的 Hamilton Harbour (Region of Halton 的 City of Hamilton)
- Highland Creek – 多倫多市, 由 Highway 2 (Kingston Road) 路橋至 Lake Ontario
- Humber River – 多倫多市, Eglinton Avenue 與 Lake Ontario 之間

- Nottawasaga River – 由 Boyne River 往下游 (向北) 至 Georgian Bay
- Rouge River – 多倫多市, Highway 2 與 Lake Ontario 之間
- Sixteen Mile Creek (Oakville Creek) – Town of Oakville, 由 Highway 2 至 Lake Ontario
- Sixteen Mile Creek – Town of Lincoln, Queen Elizabeth Way 與 Lake Ontario 之間
- Spencer Creek – City of Hamilton, 由 Highway 102 (Cootes Drive) 至 Lake Ontario
- Thames River – Elgin County 和 Middlesex County 以及 Municipality of Chatham-Kent, 只限主要支流
- Trout Pond of Waterford Ponds – City of Nanticoke
- Twelve Mile Creek (區域 20) – City of St. Catharines, Lakeport Road 與 Lake Ontario 之間
- Twenty Mile Creek – Town of Lincoln, Queen Elizabeth Way 與 Lake Ontario 之間
- Young's Creek (Ryerse Creek) – Woodhouse Township, 由 Front Road 橋下游一邊至位於 Port Ryerse 的 Lake Erie

額外釣魚機會

季節：開放期為4月第四個星期六至12月31日 (延長秋季)

限制：按照整個區域

- Bayfield River – Goderich 及 Stanley Townships, 由 Highway 4 至 Highway 21 路橋 (Huron County) 往下游的一邊
- Beaver River – Collingwood Township, 由 Thornbury Dam 至 Georgian Bay (Grey County)
- Big Creek – Walsingham Township, Quance Dam 以南至位於 Lynedoch 的 Regional Road 21
- Big Otter Creek – Bayham Township (Elgin County)
- Bighead River – St. Vincent Township (Grey County)
- Bronte Creek – Town of Oakville, 由 Highway 2 (Lakeshore 路西) 往上游至 Highway 407 南邊

區域16

- Credit River及其支流 – 由City of Mississauga的Britannia Road南邊往上游至City of Brampton的Highway 407路橋南邊
- Don River及其支流 – 由多倫多市Eglinton Avenue往上游至Regional Municipality of York的Highway 407南邊
- Grand River – 由一條橫跨Paris的Grand River位於Highway 2 (Dundas街西) 路橋下游100公尺的參考線至Lake Erie的邊緣 (請參閱例外的捕釣及擁有限額)
- Hog Creek – Tay Township, 由C.P.R. 橋 (Lot 10, Concession 6) 下游 (向北) 至Georgian Bay (Simcoe County)
- Humber River及其支流 – 由多倫多市Eglinton Avenue往上游至Regional Municipality of York的Highway 407路橋南邊
- Little Otter Creek – Big Otter Creek的東面支流
- Little Sauble River – Bruce Township, 由Highway 21至Lake Huron (Bruce County)
- Maitland River – Colborne、Goderich、Hullett、East和West Wawanosh及Turnberry Townships, County Road 4與Highway 21路橋 (Huron County) 下游一邊之間
- Nine Mile River (Lucknow River) – Ashfield及West Wawanosh Townships, County Road 86與Lake Huron之間
- North Creek – Middleton Township, Highway 3的下游
- Rouge River及其支流 – 由多倫多市Highway 2往上游至位於Town of Markham的Highway 407南邊
- Sauble River – Amabel Township, 由Sauble Falls最低的暗礁440公尺往下游至一條與該河的水流成直角的參考線
- Saugeen河 - Arran、Amabel、Brant、Carrick、Elderslie 和 Saugeen 鎮區, Walkerton 鎮, 及 Paisley 村, 位於Brockton市Concession 2 SDR橋南邊和Denny大壩下游混凝土基座的西邊之間。
- Sixteen Mile Creek (Oakville Creek) 及其支流, Town of Oakville由Highway 2 (Lakeshore路) 往上游至Highway 407南邊

- Sturgeon River及其支流 – Tay及Oro-Medonte Townships (Simcoe County), 包括Sturgeon River位於Georgian Bay的河口
- Young's Creek – 由Lot 23, Concession 3水壩至Front Road橋下游的一邊

碧古

額外釣魚機會

季節：全年開放

限制：S-6及C-2；不設尺寸限制

- Chenail Ecarte – 由Chenail Ecarte位於Lake St. Clair的河口至Sydenham River河口
- Sydenham River – 由Sydenham River位於Chenail Ecarte的河口至Town of Dresden的St. George Street Bridge往下游的一邊
- Thames River – 由Thames River位於Lake St. Clair的河口至Municipality of Chatham的Keil Street Bridge往下游的一邊

例外水域

Bayfield River – 在Huron County的Highway 21路橋往上游的一邊

- 魚類禁釣區 – 1月1日至4月第四個星期六前的星期五禁止釣魚

Bayfield River 支流 – Huron County

- 魚類禁釣區 – 1月1日至4月第四個星期六前的星期五, 以及10月1日至12月31日禁止釣魚

Big Creek – Walsingham Township, Quance Dam 以南至位於Lynedoch的Regional Road 21

- 魚類禁釣區 – 1月1日至4月第四個星期六前的星期五禁止釣魚

Big Creek – Walsingham Township, 位於Hamlet of Teeterville的水壩南邊至Town of Delhi的Quance Dam

- 魚類禁釣區 – 1月1日至4月第四個星期六前的星期五, 以及10月1日至12月31日禁止釣魚

Bruce及Grey Counties 只限內陸河流及小溪, 而不包括在區域16「額外釣魚機會」中所指定的在這地區內之水域

- 所有品種 (大口及細口鱸魚、北美狼魚、鱒龍、北梭子魚、碧古及梭格魚除外) – 開放期為4月第四個星期六至9月30日

- 大口及細口鱸魚 – 開放期為6月第四個星期六至9月30日
- 北美狼魚 – 開放期為6月首個星期六至9月30日
- 北梭子魚 – 開放期為5月第二個星期六至9月30日
- 碧古及梭格魚 – 開放期為5月第二個星期六至9月30日

Credit River及其支流 – Regional Municipality of Peel的Town of Caledon, Old Baseline Road的上游

- 只准使用人工誘餌
- 只准使用一隻單尖鉤無倒刺魚鉤
- 布魯克鱒、棕鱒及彩虹鱒 – S-0及C-0

Credit River及其支流 – 由Village of Streetsville的Britannia Road橋的南邊，往上游至Town of Caledon的Old Baseline Road橋南邊，在Regional Municipalities of Peel及Halton，不包括Levi's Creek (43°37'N., 79°44'W.) 及Fletchers Creek (43°37'N., 79°43'W.)

- 魚類禁釣區 – 1月1日至4月第四個星期六前的星期五禁止釣魚

Credit River及其支流 – 由 City of Mississauga的Highway 403橋南邊往上游至Village of Streetsville的Britannia Road橋南邊

- 魚類禁釣區 – 1月1日至4月第四個星期六前的星期五，以及8月15日至12月31日禁止釣魚

Credit River及其支流 – 由Regional Municipality of Peel Town of Caledon的Old Baseline Road橋南邊，往上游至Highway 9

- 魚類禁釣區 – 1月1日至4月第四個星期六前的星期五，以及10月1日至12月31日禁止釣魚

Grand River – West Garafraxa second Line與Town of Fergus的Scotland Street之間；Town of Fergus的Tower Street與Nichol Township的Bissell Dam之間；Elora Gorge Conservation Area南面邊界一道橋往下游100公尺與Pilkington Township的Pilkington 8th Line往上游100公尺的地點之間；Pilkington 8th Line橋往下游100公尺與Pilkington Township和Woolwich Township邊界線往上游100公尺之間；以及Pilkington Township和Woolwich Township邊界線往下游100公尺與 Highway 86路橋往上游100公尺之間

- 只准使用人工誘餌
- 只准使用一隻無倒刺魚鉤
- 布魯克鱒、棕鱒及彩虹鱒 – S-0及C-0

Grand River – 在前Town of Paris (City of Brant) 及Brantford之間，由一條橫跨Paris的Grand River位於Highway 2 (Dundas街西) 橋下游100公尺的參考線，往下游至橫跨Grand River的步行及維修橋，這橋位於City of Brantford的Brant Conservation Area上游(向西)，斜角跨越 Grand River

- 只准使用人工誘餌
- 只准使用一隻無倒刺魚鉤
- 魚類禁釣區 – 3月1日至4月第四個星期六前的星期五禁止釣魚
- 布魯克鱒、北梭子魚、彩虹鱒、細口鱸魚及碧古 – S-0及C-0

Grand River – 由位於City of Brantford的Brant Conservation Area上游(向西) 以斜角跨越Grand River的步行及維修橋起，至Lake Erie邊緣

- 棕鱒及彩虹鱒(合計) – S-1及C-0；從10月1日至12月31日

Grand River – 由 Penman Dam往下游至在前Town of Paris (City of Brant) 的William Street橋

- 魚類禁釣區 – 10月1日至11月30日禁止釣魚

Grand River – Haldimand County，由Lake Erie的水邊往上游至Town of Caledonia的水壩

- 碧古 – S-4及C-2；任何尺寸

Grand River及其支流 – 由Onondaga及Tuscarora Townships線往下游至Lake Erie

- 碧古及北梭子魚 – 開放期為1月1日至2月最後一日，以及5月第二個星期六至12月31日

Humber River及其支流 – 由Eglinton Avenue 往上游

- 布魯克鱒、棕鱒及彩虹鱒(合計) – S-2及C-1

Humber River及其支流 – Regional Municipalities of York和Peel及Counties of Dufferin和Simcoe，Highway 407往上游

- 魚類禁釣區 – 1月1日至4月第四個星期六前的星期五，以及10月1日至12月31日禁止釣魚

Lake Simcoe、Lake Couchiching、Green River、Trent Canal System及其支流 – 由Lake Couchiching往下游至Lock 42、在Brock及Ramara Townships的Trent Canal

System，以及Severn River及其支流 (不包括Black River) 由Lake Couchiching往下游至Wasdell Falls，全部位於Regional Municipalities of York、Durham及Simcoe County和District of Muskoka境內

- 湖鯡 (西斯克魚) – 開放期為1月1日至3月15日，以及5月第二個星期六至9月30日
- 湖鯡 (西斯克魚) – S-2及C-1
- 湖鱒 – 開放期為1月1日至3月15日，以及5月第二個星期六至9月30日
- 湖白魚 – 開放期為1月1日至3月15日，以及5月第二個星期六至9月30日
- 湖白魚 – S-2及C-1
- 北美狼魚 – 全年禁釣
- 黃鱸魚 – S-50，一天的擁有限額為100條；以及C-25，一天的擁有限額為50條

Maitland River – Colborne Colborne及Goderich Townships，由Falls Reserve Waterfall往下游伸延550公尺至第一道天然瀑布

- 魚類禁釣區 – 9月15日至10月31日禁止晚間釣魚 (日落後半小時至日出前半小時)

Maitland River – Huron County，Highway 21路橋與County Road 4路之間

- 魚類禁釣區 – 1月1日至4月第四個星期六前的星期五禁止釣魚

Maitland River 支流 – County of Huron，由Highway 21橋的上游一邊往上游延伸，直至Highway 4橋的下游一邊

- 魚類禁釣區 – 1月1日至4月第四個星期六前的星期五，以及10月1日至12月31日禁止釣魚

Nine Mile River – Ashfield Township，由Port Albert Fishway至往上游100公尺

- 魚類禁釣區 – 4月第四個星期六至5月15日，以及9月1日至11月30日禁止釣魚

Nine Mile River (Lucknow River) – Ashfield及West Wawanosh Townships，County Road 86與Lake Huron之間

- 魚類禁釣區 – 1月1日至4月第四個星期六前的星期五禁止釣魚

Nine Mile River 支流 – Huron County，Highway 86往下游至Lake Huron

- 魚類禁釣區 – 1月1日至4月第四個星期六前的星期五，以及10月1日至12月31日禁止釣魚

Nottawasaga River – Essa Township，位於Lot 1, Concession 5內的水域，由Nicholson Dam上方的Highway 89往下游至接近Boyne River的合流點

- 魚類禁釣區 – 1月1日至5月第二個星期六前的星期五，以及10月1日至12月31日禁止釣魚

Nottawasaga River – 由Boyne River往下游 (北向) 至Pine River

- 彩虹鱒 – S-0及C-0

Pretty River及其支流 – Collingwood及Osprey Townships

- 魚類禁釣區 – 4月第四個星期六至5月31日禁止釣魚

Pretty River及其支流 – Town of Collingwood及Nottawasaga Township

- 魚類禁釣區 – 1月1日至4月第四個星期六前的星期五，以及10月1日至12月31日禁止釣魚

Saugeen River – Amabel及Saugeen

Townships，Denny's Dam至下游的混凝土壩墩

- 魚類禁釣區 – 10月1日至10月31日禁止晚間釣魚 (日落後半小時至日出前半小時)

Saugeen River – County of Bruce的

Township of Bran，由Maple Hill Dam的壩面至往下游300公尺的一處，並包括水力發電通道

- 魚類禁釣區 – 全年禁釣

Sydenham River – Derby Township，

Artificial Spawning Channels Numbers 1及2

Sydenham River – City of Owen Sound，

由Mill Dam至下游177公尺的地點

- 魚類禁釣區 – 全年禁釣

Sydenham River – City of Owen Sound

及Derby Township，由Inglis Falls至Mill Dam，不包括Artificial Spawning Channels Numbers 1及2

- 魚類禁釣區 – 4月第四個星期六至5月31日禁止釣魚

Sydenham River及其支流，在City of Owen

Sound及Derby Township，由Inglis Falls的底部下游向東劃一條線：由當地名為Chinese Bridge或Rainbow Bridge的北端起，向東劃至在Harrison Park的Sydenham River東岸豎立的一條永久鋼柱標誌為止

- 魚類禁釣區 – 9月1日至9月30日禁止釣魚

Thames River – Gordon Pittock Reservoir
水壩與位於Highway 59的橋樑之間

- 魚類禁釣區 – 3月15日至5月第二個星期六前的星期五禁止釣魚

Thames River – 由Thames River位於Lake St. Clair的河口至Keil Street Bridge (Municipality of Chatham) 往下游的一邊

- 北美狼魚 – S-1 (必須長122公分以上) 及C-0

Whitemans Creek(Horner Creek) – Brantford Township, Robinson Road與Cleaver Sideroad之間

- 只准使用人工誘餌
- 只准使用一隻無倒刺魚鉤
- 布魯克鱒或彩虹鱒 – S-1及C-1；必須長50公分以上

Whitemans Creek (Horner Creek) 及其支流，由East Quarter Town Line Road往下游至Grand River邊緣

- 魚類禁釣區 – 1月1日至4月第四個星期六前的星期五，以及10月1日至12月31日禁止釣魚

魚類禁釣區

禁止釣魚 – 全年禁釣

- Colpoy's Creek – Albemarle Township, 由County Road 9的上橋往下游至河口
- Gleason Brook – Keppel Township, 由County Road 26上的橋至河口
- Saugeen River – 請參閱「例外水域」一節
- Sydenham River – 請參閱「例外水域」一節

禁止釣魚 – 1月1日至4月第四個星期六前的星期五

- Bayfield River – 請參閱「例外水域」一節
- Big Creek – 請參閱「例外水域」一節
- Big Otter Creek – Town of Tillsonburg, 由Black's Dam至Oxford Street橋的北面
- Bradleys Creek – Yarmouth Township, 由Elgin County Road 35的水壩至Catfish Creek
- Credit River – 請參閱「例外水域」一節
- Lafontaine Creek及其支流 – County of Simcoe的Township of Tiny, 位於44°43'15.167"N., 80°01'48.461"W.
- Maitland River – 請參閱「例外水域」一節

- Nine Mile River – 請參閱「例外水域」一節
- North Creek – Walsingham Township, Highway 3以南
- Stoney Creek – Walsingham Township, Highway 3以南至Big Creek
- Sturgeon River及其支流 – Tay及Oro-Medonte Townships, 由七鯉鰻屏障往上游(向南)的水域
- Young's Creek (Ryerse Creek) – Woodhouse Township及City of Nanticoke, 在Lot 23, Concession 3 (前Township of Charlotteville) 的水壩與在Port Ryerse的Lakeshore Road橋往下游的一邊之間

禁止釣魚 – 1月1日至4月第四個星期六前的星期五，以及8月15日至12月31日

- Credit River – 詳情請參閱「例外水域」一節
- 禁止釣魚 – 1月1日至4月第四個星期六前的星期五，以及10月1日至12月31日**

- Bayfield River支流 – 請參閱「例外水域」一節
- Big Creek – 請參閱「例外水域」一節
- Bronte Creek – City of Burlington及Flamborough Township, 由Village of Progreston的C.P.R. 路軌至Highway 407的南邊，包括Limestone Creek部份往上游至Town of Milton的Steeles Avenue
- Credit River – 請參閱「例外水域」一節
- Fisher's Creek – Walsingham Township
- Galt Creek (Mill Creek) – 由North Dumfries及Puslinch Townships邊界往上游，包括Aberfoyle Creek
- Grindstone Creek – Flamborough Township及City of Burlington, 由Waterdown Road至Highway 2 (Plains Road)
- Gully Creek及其支流 – Goderich Township
- Humber River – 請參閱「例外水域」一節
- Maitland River – 請參閱「例外水域」一節
- Naftel's Creek及其支流 – Huron County
- Nine Mile River – 請參閱「例外水域」一節
- Normandale Creek (Potters Creek) – Walsingham Township
- Pretty River及其支流 – 請參閱「例外水域」一節
- Whitemans Creek – 請參閱「例外水域」一節

禁止釣魚 – 1月1日至5月第二個星期六前的星期五，以及10月1日至12月31日

- Boyne River – Tosorontio Township，由 Earl Rowe Provincial Park 內的水壩往下游 (向東) 至公園的邊界
- Nottawasaga River – 情請參閱「例外水域」一節

禁止釣魚 – 1月1日至5月31日及10月1日至12月31日

- Silver Creek 及其支流 – Town of Collingwood, Collingwood 及 Nottawasaga Townships

禁止釣魚 – 3月1日至4月第四個星期六前的星期五

- Grand River – 請參閱「例外水域」一節

禁止釣魚 – 3月1日至5月第二個星期六前的星期五

- Beaver River – Thorah Township，由在 Town of Beaverton 的 CNR 鐵路橋往上游至 Highway 12/48
- Pefferlaw Brook – Town of Georgina 由 Highway 48 往上游至 Village of Pefferlaw 的水壩
- Severn River – Morrison Township，由 Coopers Falls Road 橋往下游至一條由 Lot 17, Concession A 西面界限向南橫跨河流的延伸線
- Talbot River 及其支流 (不包括 Trent Canal System) – Thorah 及 Mara Townships，Highway 12 東邊往上游至位於 Lot 6，Concession 11 的水壩之間的範圍

禁止釣魚 – 3月15日至5月第二個星期六前的星期五

- Thames River – 詳情請參閱「例外水域」一節

禁止釣魚 – 4月第四個星期六至5月31日

- Beatty Saugeen River 及其支流 – Normanby 和 Bentinck Townships，以及 Egremont Township 由 Highway 6 上游至 Orchard Park 水壩的部份
- Bighead River 支流 – Sydenham, St. Vincent 及 Holland Townships
- Indian Brook 支流 – Collingwood Township
- Indian River – Sarawak Township，由 Georgian Bay 至 Indian Falls

- Judges Creek – Eastnor Township，由 County Road 9 上方的第一道瀑布至 Georgian Bay
 - Keefer's Creek – Sydenham Township，由 Owen Sound 的水邊至 Slattery Mills Falls 之間
 - Little Sauble River 及其支流 – Bruce Township，Inverhuron Provincial Park 的步行橋往上游 180 公尺的一點上劃一條橫跨河流的參考線，在這條線的上游所有水域
 - Meux Creek – Neustadt Village, Normanby Township，由水壩面至 South Saugeen River
 - Mill Creek 及其支流 – Euphrasia 及 Collingwood Townships，由 Mitchell's Falls 下游至 Euphrasia 與 Collingwood Townline
 - Orchard Creek (Centreville Creek) 及其支流 – St. Vincent Township
 - Park Head Creek – Amabel Township，由 Park Head Creek 與 Sauble River 匯合點往上游至 Bruce County Road 10
 - Pretty River 及其支流 – 請參閱「例外水域」一節
 - Sangs Creek 及其支流 – Arran Township
 - Sydenham River – 請參閱「例外水域」一節
 - Telfer Creek (Bothwell's Creek) – Sydenham Township, Grey County
 - Willow Creek – St. Edmunds Township
- 禁止釣魚 – 4月第四個星期六至5月15日，以及9月1日至11月30日**
- Nine Mile River – 請參閱「例外水域」一節
- 禁止釣魚 – 4月第四個星期六至5月31日，以及9月1日至9月30日**
- Pottawatomi River 及 Maxwell Creek – City of Owen Sound 及 Derby Township，由 Fourth Avenue West Bridge 往上游至懸崖底
- 禁止釣魚 – 9月1日至9月30日**
- Sydenham River – 請參閱「例外水域」一節
- 禁止釣魚 – 9月15日至10月31日 (禁止晚間釣魚)**
- Maitland River – 請參閱「例外水域」一節
- 禁止釣魚 – 10月1日至10月31日 (禁止晚間釣魚)**
- Saugeen River – 請參閱「例外水域」一節
- 禁止釣魚 – 10月1日至11月30日**
- Grand River – 請參閱「例外水域」一節

一般資訊

- 查閱「一般釣魚規則」，了解如何使用本概要。
- **Great Lakes**的一些支流對彩虹鱒、棕鱒、太平洋鮭魚，以及大西洋鮭魚設成劃一規則 – 詳情請參閱「例外品種」。
- 以下水域的規則與整個區域的季節及限制差異甚大，請參閱「例外水域」一節：Lake Scugog及Trent River。
- 以下魚類不在本區之內，並全年禁釣：加拿大鱒。

整個區域的季節及限制

整個區域的季節和限制適用於該區域內的所有水域，但在例外品種、例外水體及魚類禁釣區所列出的水域以及品種除外。

鱒魚和鮭魚 (包括Splake) 的總計限額

限制：S-5及C-2；每日所有鱒魚和鮭魚合併數量的總捕獲量和總擁有量限額

大西洋鮭魚

季節：4月第四個星期六至9月30日
限制：S-0及C-0

布魯克鱒

季節：4月第四個星期六至9月30日
限制：S-2及C-1

棕鱒

季節：4月第四個星期六至9月30日
限制：S-5及C-2

溝鱒魚

季節：4月第四個星期六至11月15日
限制：S-12及C-6

花鱒魚

季節：全年開放
限制：S-30及C-10

鱒龍

季節：全年禁釣

湖鱒

季節：4月第四個星期六至9月30日
限制：S-3及C-1

湖白魚

季節：4月第四個星期六至11月15日
限制：S-12及C-6

大口及細口鱸魚合計

季節：6月第三個星期六至12月15日
限制：S-6及C-2

北美狼魚

季節：6月首個星期六至12月15日
限制：S-1 (必須長122公分以上) 及C-0

北梭子魚

季節：全年開放
限制：S-6及C-2

太平洋鮭魚

季節：4月第四個星期六至9月30日
限制：S-5及C-2

彩虹鱒

季節：4月第四個星期六至9月30日
限制：S-2及C-1

太陽魚

季節：全年開放
限制：S-300 (僅30條可長18公分以上) 及C-15

碧古及梭格魚合計

季節：5月第二個星期六至11月15日
限制：S-4及C-1；必須長35至50公分

黃鱸魚

季節：全年開放
限制：S-50及C-25

例外品種

大西洋鮭魚、棕鱒、太平洋鮭魚，以及彩虹鱒

額外釣魚機會

季節：全年開放

限制：按照整個區域限額

- Cobourg Brook (Cobourg Creek or Factory Creek) – C.N.R. 優先通道南面界限與Lake Ontario之間
- Gages Creek – C.N.R. 優先通道南面界限與Lake Ontario之間
- Ganaraska River – C.N.R. 優先通道南面界限與Lake Ontario之間
- Regional Municipality of Durham – C.N.R. 優先通道南面界限與Lake Ontario之間的所有水域

季節：開放期為4月第四個星期六至12月31日
(延長秋季)

限制：按照整個區域限額

- Northumberland County – Highway 2下游所有水域，Ganaraska River (只准於 C.P.R. 橋南邊下游釣魚) 除外
- Regional Municipality of Durham – Highway 2與C.N.R. 優先通道南面界限之間的所有水域

碧古

季節：1月1日至3月1日，以及5月第二個星期六至12月31日

限制：按照整個區域限額

- Crowe Lake (44°29'00"N., 77°44'00"W.) – Marmora Township，以及Crowe River (Marmora及Rawdon Townships) 的水域

季節：整個區域所有季節

限制：S-3及C-1；任何一條均不得長37至55公分

- Balsam Lake (44°34'54"N., 78°51'10"W.) – Bexley Township，包括Gull River 往上游至位於Coboconk的水壩之間的水域、Rosedale River位於Rosedale上游的Trent水壩至Balsam Lake的水域、Trent

Canal由Rosedale上游運河船閘往上游至其與Rosedale River交匯點之間的水域，以及Trent Canal在Balsam Lake與Mitchell Lake之間的水域

- Mitchell Lake (44°34'N., 78°56'W.) – Eldon Township，包括Trent Canal在Mitchell Lake與Balsam Lake之間的水域，以及Trent Canal在Mitchell Lake與位於Kirkfield的Lock Number 36之間的水域

例外水域

Lake Scugog及Scugog River – 包括 Highway 7A以南的所有Lake Scugog及Scugog River水域、Blackstock Creek、Nonquon River，以及Scugog River至Lindsay的Trent Severn Dam、Mariposa Brook及East Cross Creek

- 碧古 – 全年禁釣

Lake Scugog – Scugog Township，Highway 7A (堤道) 兩邊100公尺

- 魚類禁釣區 – 1月1日至5月第二個星期六前的星期五，以及11月16日至12月31日禁止釣魚

Scugog River – Ops Townships的Lindsay，從Trent-Severn水壩至Ops-Fenelon邊界的水域

- 魚類禁釣區 – 從1月1日至5月的第二個星期六之後的星期五，以及11月16日至12月31日禁止釣魚

Trent River

- 魚類禁釣區 – 1月1日至5月第二個星期六後的星期五，以及11月16日至12月31日禁止於下述水域釣魚：

- Healey Falls – Seymour Township，從County路50西北向流至Crowe Bay的全部水域
- Village of Hastings，水壩上游500公尺至水壩下游1公里

Trent River – 由Lake Ontario第一道水壩 (Number One) 往上游至Percy Reach源頭的Lock Number 9 (Myers Lock) 之間的水域

- 碧古 – 開放期為1月1日至3月1日，以及5月第二個星期六至12月31日

魚類禁釣區

禁止釣魚 – 全年禁釣

- Cobourg Brook – Town of Cobourg，由七鯉鱖屏障下游的一邊往下游至King Street Bridge的南邊
- Ganaraska River – Town of Port Hope，由Highway 401往下游至Jocelyn Street Bridge南邊

禁止釣魚 – 1月1日至5月第二個星期六前的星期五，以及11月16日至12月31日

- Chemong Lake – Smith及Ennismore Townships，County Road 16堤道 (Bridgenorth Causeway) 兩旁100公尺
- Crowe River – 由Marmorata Dam往下游至Highway 7橋的北邊
- Gannon's Narrows – Harvey及Ennismore Townships，在County Road 16堤道兩旁100公尺範圍內

禁止釣魚 – 請參閱「例外水域」一節

禁止釣魚 – 1月1日至5月第二個星期六之後的星期五，以及11月16日至12月31日

- Bobcaygeon River – Bobcaygeon，從Trent-Severn水壩至Pigeon Lake，以及Little Bob水壩至Pigeon Lake (距離Little Bob水壩100公尺)
- Burleigh Falls, Perrys Creek, Stony Lake -Smith及Harvey Townships, 由Trent-Severn Dam至Stony Lake

- Fenelon River – Fenelon Township的Fenelon Falls，由Trent-Severn Dam至下游1公里第二電力線
- Fishog River – 由位於44°45'N., 78°54'W的Head Lake的河口至上游約1.5公里的瀑布底端
- Gull River – Bexley的Coboconk以及Somerville Townships，由Trent-Severn Dam下游至近Balsam Lake的海灣
- Katchewanooka Lake – Smith及Douro Townships的Young's Point，由Trent-Severn Dam至Highway 28橋下游 (西) 邊
- Lovesick Dams – 前Townships of Smith及Harvey，各水壩往下游100公尺
- Lower Buckhorn Lake (Buckhorn Lake) – Smith及Harvey Townships，由Trent-Severn Dam至Stony Lake
- Otonabee River – Peterborough，由Trent-Severn Dam的Lock 19至County Road 2的Bensfort Bridge (往下游20公里)
- Pigeon River – Omemee, Emily Township，由Omeme Dam至C.N.R. 橋
- Rosedale River – Fenelon Township的Rosedale，由Trent-Severn Dam至Cameron Lake
- Scugog River – Lindsay, Ops Township，由Trent-Severn Dam至Ops-Fenelon邊界
- Talbot River – Kirkfield, Carden Township，面向Concessions 7, 8及9
- Trent River – 請參閱「例外水域」一節

40萬個湖泊、河流、溪流，40億條魚，2,000家旅舍
 每位釣魚愛好者的天堂!
 要計劃你下一次在安省的釣魚假期
 請瀏覽www.ontariotravel.net/gofish

ONTARIO
Yours to discover

It's Catching



一般資訊

- 查閱「一般釣魚規則」，了解如何使用本概要。

整個區域的季節及限制

整個區域的季節和限制適用於該區域內的所有水域，但在例外品種、例外水體及魚類禁釣區所列出的水域以及品種除外。

鱒魚和鮭魚 (包括Splake) 的總計限額

限制：S-5及C-2；每日所有鱒魚和鮭魚合併數量的總捕獲量和總擁有量限額

大西洋鮭魚

季節：全年禁釣

布魯克鱒

季節：全年開放
限制：S-5及C-2

棕鱒

季節：全年開放
限制：S-5及C-2

溝鯢魚

季節：全年開放
限制：S-12及C-6

花鱒魚

季節：全年開放
限制：S-30及C-10

鱒龍

季節：全年禁釣

湖鱒

季節：5月第四個星期六至9月8日
限制：S-2及C-1

湖白魚

季節：全年開放
限制：S-12及C-6

大口及細口鱸魚合計

季節：6月第三個星期六至12月15日
限制：S-6及C-2

北美狼魚

季節：6月首個星期六至12月15日
限制：S-1 (必須長91公分以上) 及C-0

北梭子魚

季節：1月1日至3月31日，以及5月第二個星期六至12月31日
限制：S-6及C-2

太平洋鮭魚

季節：全年開放
限制：S-5及C-2

彩虹鱒

季節：全年開放
限制：S-5及C-2

加拿大鱒

季節：全年開放
限制：S-5及C-2

太陽魚

季節：全年開放
限制：S-300 (僅30條可長18公分以上) 及C-15

碧古及梭格魚合計

季節：1月1日至3月1日，以及5月第二個星期六至12月31日
限制：S-4及C-2；必須長40至50公分

黃鱸魚

季節：全年開放
限制：S-50及C-25

例外品種

湖鱒

額外釣魚機會

季節：全年開放

- Ashden Lake (Ashby White Lake) (45°08'59"N., 77°22'00"W.) – Ashby Township
- Big Ohlmann (45°03'18"N., 77°00'23"W.) – Miller Township
- Camp Lake (45°04'54"N., 76°57'39"W.) – Miller Township
- Freen Lake (44°45'25"N., 77°44'53"W.) – Lake Township
- Grimsthorpe Lake (44°52'29"N., 77°23'29"W.) – Effingham Township
- Hungry Lake (44°48'23"N., 76°53'18"W.) – Central Frontenac Township
- Little Green Lake (44°57'37"N., 76°53'06"W.) – Clarendon Township
- Long Mallory Lake (44°59'59"N., 77°09'48"W.) – Abinger Township
- Long Schooner Lake (45°06'15"N., 76°58'41"W.) – Miller Township

- Loughborough Lake (44°27'00"N., 76°25'00"W.) – Pittsburgh Township
- Mackie Lake (45°04'38"N., 76°59'18"W.) – Miller Township
- Potspoon Lake (44°36'13"N., 76°34'56"W.) – Bedford Township
- Redhorse Lake (44°32'21"N., 76°05'02"W.) – Lansdowne Township
- Reid Lake (45°04'15"N., 76°55'59"W.) – Miller Township
- Round Schooner Lake (45°07'12"N., 76°59'14"W.) – Miller Township
- Shabomeka Lake (44°53'33"N., 77°08'10"W.) – Barrie Township
- Silver Lake (44°49'48"N., 76°35'46"W.) – Oso Township
- Simpson Lake (45°09'24"N., 77°24'13"W.) – Ashby Township
- Trout Lake (45°08'58"N., 77°26'08"W.) – Ashby Township

北美狼魚

限制：S-1 (必須長102公分以上) 及C-0

- Moira Lake (44°29'14"N., 77°27'13"W.) – Huntingdon Township
- Moira River – 由Lake Ontario (City of Belleville) 上方的第一座水壩往上游至 Highway 7
- Stoco Lake (44°28'15"N., 77°17'29"W.)

限制：S-1 (必須長122公分以上) 及C-0

- Rideau River

黃鱸魚

季節：1月1日至3月31日，以及5月第二個星期六至12月31日

- Lancaster及Charlottenburgh Townships (South Glengarry Township) 以及City of Cornwall – 所有水域

魚類禁釣區

禁止釣魚 – 全年禁釣

- Big Rideau Lake – Bastard及Burgess Townships, The Bog及Long Island
- Newboro Lake – North Crosby及South Crosby Townships, Old Iron Mine Bay
- Newboro Lake – South Crosby Township, The Bog
- Opinicon Lake – Storrington Township, Darlings Bay

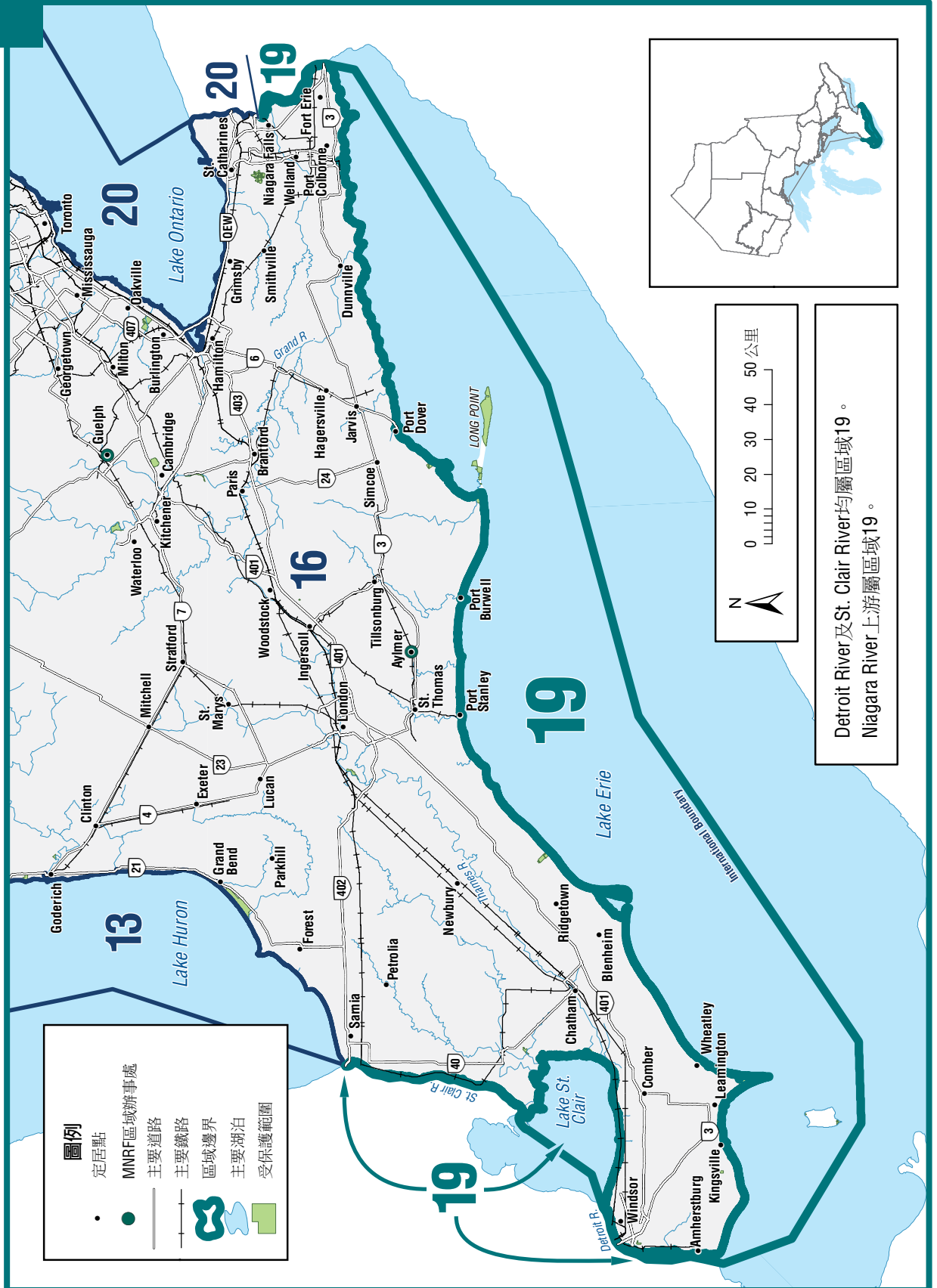
- Opinicon Lake – South Crosby Township, Murphy Bay
- Sand Lake – South Crosby Township, Freeman's Bay
- Westport Pond – North Crosby Township
- White Lake – Olden Township
- Whitefish Lake – South Crosby Township, Jones Falls Bay

禁止釣魚 – 1月1日至6月第三個星期六前的星期五，以及12月16日至12月31日

- Lingham Lake – Grimsthorpe Township
- Sand Lake – North Crosby Township，位於Lots 15及16，Concession 9以及Lot 15，Concession 8的部份，以及在Wolfe Lake和Sand Lake之間流動的河流水域

禁止釣魚 – 3月1日至5月第二個星期六前的星期五

- Christie Lake – 位於Lot 3, Concession 3 (Bathurst Township) 以及Tay River由Christie Lake往下游至Lot 7, Concession 2 (Bathurst Township) 的橋樑
- Crotch Lake及Mississippi River – Palmerston Township；由Sidedam Rapids至Skull Island北岸，包括McLean's Bay
- Dalhousie Lake及Mississippi River – Dalhousie Township，在Township路橋橫過Mississippi River流入Dalhousie Lake之處方圓300公尺範圍內
- Hoople Creek – Osnabruck Township
- Indian River及Clayton Lake – 橫跨Indian River流入Clayton Lake (Lanark Township) 之處的Command Bridge方圓300公尺範圍內
- Mississippi River – Drummond Township，由Innisville的Main Street以西240.8公尺至Mississippi Lake
- Mississippi River – Pakenham Township，Town of Almonte的瀑布與Lanark County Road 20路橋靠上游一邊之間
- Raisin River – 在Village of Martintown以及Raisin River (Charlottenburgh Township) 北邊的Lot 43, Concession 1之間的河段
- South Nation River – Cambridge Township，Casselman的Coupal水壩往下游至Lot 11, Concession 5的西邊界限
- South Nation River – Hamlet of Crysler, Finch Township
- South Nation River – North Plantagenet Township，Concession 4北邊與C.P.R.優先通道上游30.5公尺之間
- South Nation River – Village of Chesterville, Winchester Township



一般資訊

- 查閱「一般釣魚規則」，了解如何使用本概要。
- 大口突鰓太陽魚於安大略省為瀕危物種，持休閒釣魚執照不得捕釣或擁有。
- 以下魚類不在本區之內，並全年禁釣：布魯克鱒及加拿大鱒。

整個區域的季節及限制

整個區域的季節和限制適用於該區域內的所有水域，但在例外品種、例外水體及魚類禁釣區所列出的水域以及品種除外。

鱒魚和鮭魚 (包括Splake) 的總計限額

限制：S-5及C-2；每日所有鱒魚和鮭魚合併數量的總捕獲量和總擁有量限額

大西洋鮭魚

季節：全年開放
限制：S-1及C-0

棕鱒

季節：全年開放
限制：S-5及C-2

溝鱒魚

季節：全年開放
限制：S-12及C-6

花鱒魚

季節：全年開放
限制：S-30及C-10

鱒龍

季節：全年禁釣

湖鱒

季節：1月1日至9月30日及12月1日至12月31日
限制：S-3及C-1

湖白魚

季節：全年開放
限制：S-12及C-6

大口及細口鱸魚合計

季節：6月第四個星期六至11月30日
限制：S-6及C-2

北美狼魚

季節：6月首個星期六至12月15日
限制：S-1 (必須長122公分以上) 及C-0

北梭子魚

季節：全年開放
限制：S-6及C-2

太平洋鮭魚

季節：全年開放
限制：S-5及C-2

彩虹鱒

季節：全年開放
限制：S-5及C-2

太陽魚

季節：全年開放
限制：S-100及C-50

碧古及梭格魚合計

季節：全年開放
限制：S-6及C-2

黃鱸魚

季節：全年開放
限制：S-50 (一天)，擁有限額為100條；
以及C-25 (一天)，擁有限額為50條

例外品種

北美狼魚

季節：開放期為6月第三個星期六至12月15日
• Niagara River由Peace Bridge至Niagara Falls

例外水域

Lake Erie及Lake St Clair，除：

- Rondeau Bay
- Inner Long Point Bay
- St. Clair River – 其定義為從Blue Water Bridge下游邊緣 (由42°59'54.3"N., 82°25'25.25"W.的國際分界線至42°59'53.22"N., 82°25'19.92"W.的安大略省岸邊) 往下游至Seaway Island最東端的一條南北參考線 (由42°32'55"N., 82°36'22"W.的國際分界線至42°32'36"N., 82°36'22"W.的Bassett Island岸邊) 之水域

- Detroit River – 其定義為從Peche Island最東端的參考線 (由42°21'10"N., 82°55'10"W.的國際分界線穿過 Peche Island以南的導航浮標, 至42°20'23.5"N., 82°55'17"W.的安大略省岸邊), 往下游至Livingstone Channel 最南端的東西參考線 (由42°4'8"N., 83°8'24.7"W.的國際分界線至42°4'8"N., 83°7'0.2"W.的安大略省岸邊) 之水域
- 於開放水域在船上垂釣時可以使用兩條魚線
- 於St. Clair River或Detroit River均不得使用兩條魚線

魚類禁釣區

禁止釣魚 – 5月15日至6月第四個星期六前的星期五

- Lake Erie – Walsingham及Norfolk Townships, Inner Long Point Bay東半部

禁止釣魚 – 6月1日至6月15日

- Town of Fort Erie – 邊界參考線以Stonemill Road (北緯42°52'31.47", 西經78°59'57.76") 為起點, 往Lake Erie以南750公尺至北緯

42°52'11.17", 西經78°59'57.11", 北緯42°52'12.49", 西經78°58'46.02".往東1,250公尺, Rosehill Road (北緯42°52'46.83", 西經78°58'47.12".) 以北以及下述水域邊界回發源地

- Port Colborne – 邊界參考線以 Cassady Point (北緯42°52'1.79", 西經79°13'4.8") 為起點, Lake Erie 往南 500公尺至北緯42°51'45.71", 西經79°13'4.19", 往東1000公尺至北緯42°51'46.72", 西經79°12'14.73", 往北至Weaver Road (北緯42°52'17.66", 西經79°12'15.88"), 以及下述回至發源地的水域邊界。
- Gravelly Bay – 由Welland Canal東邊防浪牆至東面500公尺的水上浮標北緯42°52'7.9", 西經79°14'9.87", 然後北至北緯42°52'32.48", 西經79°14'10.81"邊界, 以及沿水域邊界回至Welland Canal (也包括Nickel's Beach北部小灣) 的東邊
- Gravelly Bay – 從Sugar Loaf Point南端向東北方向伸延至H. Knoll Lakeview Park Marina 防洪堤西南角的參考線以西北的Gravelly Bay (Lake Erie, City of Port Colborne) 水域

認識、捕捉並保育

北美狼魚 – 北梭子魚

如何辨別北美狼魚和北梭子魚

北美狼魚



無斑紋



斑點



斑條紋

老虎大梭子狗魚



北梭子魚



北美狼魚

北美狼魚 (muskellunge簡稱muskie) 是淡水食物鏈中排列首位的捕食者。北美狼魚可以重達50磅, 長4至5呎。這種魚習性兇猛, 是很多釣魚者的至愛。但由於北美狼魚頗為罕有, 捕獲的尺寸限制會較高, 而帶走的限額也較低。

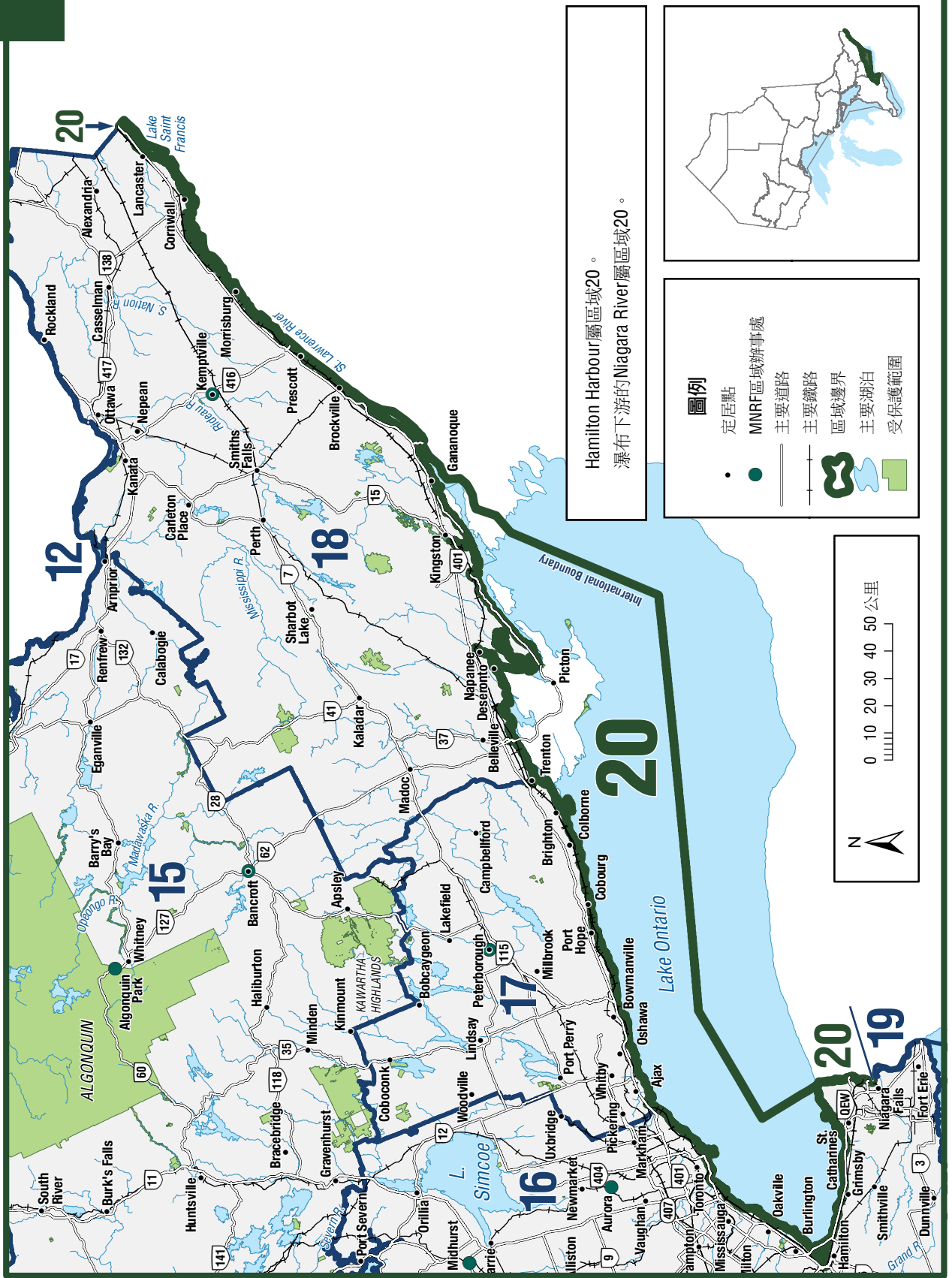
釣魚者必須懂得辨別北美狼魚和北梭子魚, 因為後者普遍得多, 尺寸限制遠較狼魚低, 而帶走的限額也高得多。

北美狼魚既然如此珍貴, 只享受一次的釣獲樂趣實在不足夠。因此, 釣到後最好把牠放生, 把美好回憶用照片或者玻璃纖維複製品留住, 這樣更加歷久常新。

你曾經釣過一條超過36吋長的北美狼魚後把牠放生嗎? 把詳細資料遞交加拿大狼魚協會 (Muskie Canada), 即會收到一個即捕即放嘉獎標籤, 以資獎勵。

詳盡資料請瀏覽Muskie Canada網址
www.muskiescanada.ca





一般資訊

- 查閱「一般釣魚規則」，了解如何使用本概要。
- 美洲鱧是受特別保護的魚類，持休閒釣魚執照不得捕釣或擁有。
- 以下魚類不在本區之內，並全年禁釣：布魯克鱒及加拿大鱒。

整個區域的季節及限制

整個區域的季節和限制適用於該區域內的所有水域，但在例外品種、例外水體及魚類禁釣區所列出的水域以及品種除外。

鱒魚和鮭魚 (包括Splake) 的總計限額

限制：S-5及C-2；每日所有鱒魚和鮭魚合併數量的總捕獲量和總擁有量限額

大西洋鮭魚

季節：全年開放
限制：S-1 (必須長63公分以上) 及C-0

鱸魚

大嘴鱸魚

早期捕魚和解禁季節：1月1日至5月10日
限制：S-0 和 C-0
常規季節：6月至12月31日的第三個星期六
限制：S-6 和 C-2

小嘴鱸魚

早期捕魚和解禁季節：1月1日至5月10日
限制：S-0 和 C-0
常規季節：7月至12月31日的第一個星期六
限制：S-6 和 C-2

累計鱸魚限制適用 (S-6 和 C-2)

棕鱒

季節：全年開放
限制：S-5及C-2

溝鱸魚

季節：全年開放
限制：S-12及C-6

花鱒魚

季節：全年開放
限制：S-30及C-10

鱒龍

季節：全年禁釣

湖鱒

季節：1月1日至9月30日及12月1日至12月31日
限制：S-3及C-1

湖白魚

季節：全年開放
限制：S-12及C-6

大口及細口鱸魚合計

季節：6月第三個星期六至12月15日
限制：S-6及C-2

北美狼魚

季節：6月第三個星期六至12月15日
限制：S-1 (必須長137公分以上) 及C-0

北梭子魚

季節：1月1日至3月31日，以及5月首個星期六至12月31日
限制：S-6及C-2

太平洋鮭魚

季節：全年開放
限制：S-5及C-2

彩虹鱒

季節：全年開放
限制：S-2及C-1

太陽魚

季節：全年開放
限制：S-100及C-50

碧古及梭格魚合計

季節：1月1日至3月1日，以及5月首個星期六至12月31日
限制：S-4及C-2；不超過一條長63公分以上

黃鱸魚

季節：全年開放
限制：S-50及C-25

例外品種

碧古

限制：S-4及C-2；不設尺寸限制

- St. Lawrence River – Bishops Point與Howe和Wolfe兩島最東端之間劃下的參考線之以東水域，並包括Lake St. Francis

黃鱸魚

季節：開放期為1月1日至3月31日，以及5月第二個星期六至12月31日

- Lake St. Francis以及St. Lawrence River於Robert H. Saunders Generating Station以東的水域

例外水域

Lake Ontario和Niagara River的所有水域

(Niagara Falls下游)，包括：

- Hamilton Harbour
- Toronto Harbour
- Frenchman's Bay
- Murray Canal
- Presqu'île Bay
- Weller's Bay
- East Lake
- West Lake
- Bay of Quinte (Glenora Ferry以西水域)
- St. Lawrence River – Bishops Point與Howe和Wolfe兩島最東端之間劃下的參考線之以東水域
- 至Lake Ontario的其他所有支流
- 於開放水域在船上垂釣時可以使用兩條魚線

魚類禁釣區

禁止釣魚 – 4月1日至5月首個星期六前的星期五

- Consecon Creek – Hillier及Ameliasburgh Townships，由Village of Consecon的水壩至Weller's Bay
- Consecon Creek – Hillier Township，由Lot 86, Concession 5至溪口
- Moira River及Bay of Quinte – 由Lott Dam往下游，包括Bay of Quinte的Belleville Harbour
- Napanee River – Town of Napanee，由Springside Park的瀑布往下游至位於Centre Street的橋樑
- Trent River – City of Quinte West，在Lake Ontario以北的第一座水壩往下游至Dundas Street 橋的南邊，以及Trent Canal由Lock Number 1往下游至其與Trent River合流的地方

2021年釣魚規則概要

與家人一同垂釣.....

免許可日。



安大略家庭釣魚週末
2021年2月13-15日

安大略母親節週末
2021年5月8-9日

安大略父親節週末
2021年6月19-20日

安大略家庭釣魚周末
2021年7月3-11日

ontariofamilyfishing.com

全國釣魚周

2021年7月3-11日

慶祝休閒釣魚。尋找零售商折扣和特別釣魚活動，並撥號1-877-822 8881獲取您的免費手冊

catchfishing.com



Ontario

自然資源及林業部服務

發執照單位

漁獵執照及其他各類許可證，可於指定的 ServiceOntario 服務中心申領。

請瀏覽 ontario.ca/outdoorscard 找尋最就近且提供相關服務的 ServiceOntario 中心，或致電 1-800-667-1940 或 1-800-387-7011 查詢。

釣魚執照 – 所有安大略省、加拿大及非加拿大居民之執照和戶外卡。

狩獵 – 所有居民之執照、非居民之執照、戶外卡、執照摘要和野禽標籤、遞交狩獵安全考試、遞交大野禽執照抽籤申請表、大野禽標籤轉讓。

許可證 – 非居民大野禽出口許可證、非居民於官地露營許可證。

自然資源及林業部

MNR 授權發執照單位

安大略省、加拿大及非加拿大居民之執照和戶外卡亦可於全省授權發執照單位申領。有關最就近地點與服務之詳情，請瀏覽 ontario.ca/outdoorscard，或致電 1-800-667-1940 或 1-800-387-7011。

特殊服務與資訊可透過與自然資源及林業部辦事處預約取得。服務包括：

- 運送或持有活魚之執照
- CITES 許可證
- 商業魚餌執照
- 使用湖白鮭浸網

其他資訊

有關安大略省自然資源、漁獵執照及戶外卡的任何疑問，請向我們的綜合服務聯絡中心 – 自然資源資訊及支援中心查詢。

歡迎致電 1-800-667-1940 或 1-800-387-7011 聯絡我們。

另可發電郵至：
NRISC@ontario.ca

亦可瀏覽我們的網站：
ontario.ca/mnrf ontario.ca/outdoorscard
ontario.ca/fishing ontario.ca/hunting

報告有關熊隻問題：1-866-514-2327 (TTY)
705-945-7641

舉報有關違法使用資源事宜：
1-877-847-7667

Lake Ontario 管理單位

(區域 16, 17, 18, 20)

41 Hatchery Lane, R.R.4
Picton, ON K0K 2T0 (613) 476-2400

Lake Erie 管理單位

(區域 16, 19)

659 Exeter Rd., London, ON N6E 1L3
(519) 825-4684

Upper Great Lakes 管理單位

Lake Huron 辦事處

(區域 13, 14, 16, 19)

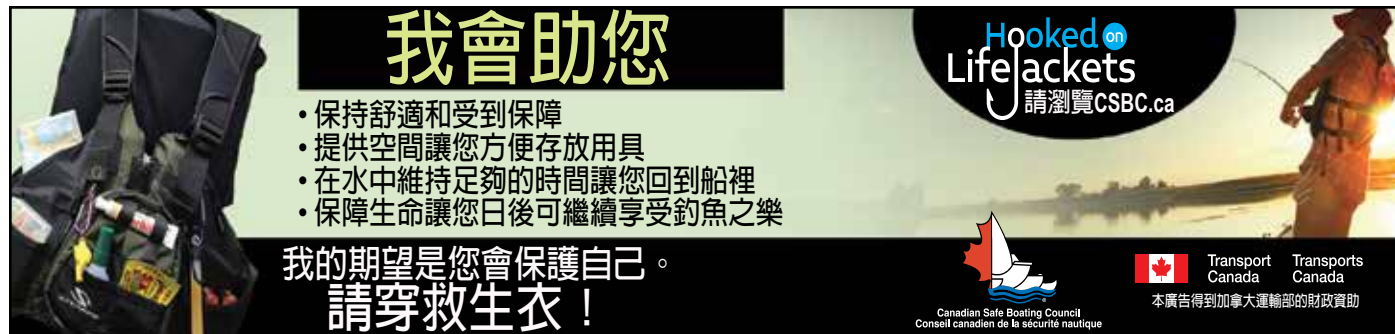
1450 Seventh Ave.E.
Owen Sound, ON N4K 2Z1 (519) 371-0420

Upper Great Lakes 管理單位

Lake Superior 辦事處

(區域 6, 7, 9, 10)

435 James St. S., Suite 221E
Thunder Bay, ON P7E 6S8
(807) 519-371-0420



我會助您

- 保持舒適和受到保障
- 提供空間讓您方便存放用具
- 在水中維持足夠的時間讓您回到船裡
- 保障生命讓您日後可繼續享受釣魚之樂

我的期望是您會保護自己。
請穿救生衣！

Hooked on Lifejackets
請瀏覽 CSBC.ca

Canadian Safe Boating Council
Conseil canadien de la sécurité nautique

Transport Canada / Transports Canada
本廣告得到加拿大運輸部的財政資助

請致電約見

如需要轉接至就近區域辦事處，請致電
1-800-667-1940或**1-800-387-7011**

南區

Algonquin Park (區域11, 15)

(613) 637-2780

Greater Toronto Area/Aurora District (區域16, 17, 20)

Aurora MNRF Office:(905) 713-7400

Aylmer District (區域13, 16, 19)

Aylmer MNRF Office:(519) 773-9241

Bancroft District (區域15, 16, 17, 18)

Bancroft MNRF Office:(613) 332-3940

Minden MNRF Office:(705) 286-1521

Guelph District (區域13, 16, 19, 20)

Guelph MNRF Office:(519) 826-4955

Vineland MNRF Office: ... (905) 562-4147

Kemptville District (區域12, 15, 18, 20)

Kemptville MNRF Office: ..(613) 258-8204

Midhurst District (區域13, 14, 15, 16)

Midhurst MNRF Office: ... (705) 725-7500

Owen Sound MNRF Office: (519) 376-3860

Parry Sound District (區域10, 11, 14, 15, 16)

Parry Sound MNRF Office: (705) 746-4201

Bracebridge MNRF Office: (705) 645-8747

Pembroke District (區域11, 12, 15, 18)

Pembroke MNRF Office: ..(613) 732-3661

Peterborough District (區域15, 17, 18, 20)

Peterborough MNRF Office: (705) 755-2001

Kingston MNRF Office: ... (613) 531-5700

西北區

Dryden District (區域4, 5, 6)

Dryden MNRF Office:(807) 223-3341

Ignace MNRF Office:(807) 934-2233

Fort Frances District (區域5)

Fort Frances MNRF Office: (807) 274-5337

Atikokan MNRF Office: ... (807) 597-6971

Kenora District (區域4, 5)

Kenora MNRF Office:(807) 468-2501

Nipigon District (區域1, 2, 3, 6, 7, 9)

Geraldton MNRF Office: ..(807) 854-1030

Nipigon MNRF Office:(807) 887-5000

Red Lake (區域2, 4)

Red Lake MNRF Office: ... (807) 727-2253

Sioux Lookout District (區域2, 4, 5)

Sioux Lookout MNRF Office: (807) 737-1140

Thunder Bay District (區域4, 5, 6, 9)

Thunder Bay MNRF Office: (807) 475-1471

東北區

Chapleau District (區域7, 8, 10)

Chapleau MNRF Office: ... (705) 864-1710

Cochrane District (區域1, 2, 3, 8)

Cochrane MNRF Office: ... (705) 272-4365

Moosonee MNRF Office: ..(705) 336-2987

Hearst District (區域3, 7, 8)

Hearst MNRF Office:(705) 362-4346

Kapuskasing MNRF Office: (705) 335-6191

Kirkland Lake District (區域8, 10, 11, 12)

Kirkland Lake MNRF Office: (705) 568-3222

North Bay District (區域8, 10, 11, 12, 15)

North Bay MNRF Office: ... (705) 475-5550

Sault Ste. Marie District (區域9, 10, 14)

Sault Ste. Marie MNRF Office:

.....(705) 949-1231

Blind River MNRF Office: ... (705) 356-2234

Sudbury District (區域10, 11, 14)

Sudbury MNRF Office:(705) 564-7823

Timmins District (區域8, 10)

Timmins MNRF Office:(705) 235-1300

Wawa District (區域7, 9, 10)

Wawa MNRF Office:(705) 856-2396

LUCKY STRIKE推薦的 安大略省獵魚誘餌

Lucky Strike
BAIT WORKS

Lucky Strike這家已經營運達91年的安省漁具製造商，為您呈獻精選的推薦誘餌，用於捕釣安大略省一些最熱門的獵魚。

細口鱸魚



一般稱之為 "smallies" (小魚) 或 "bronzebacks" (青銅背)，釣細口鱸魚 (Smallmouth Bass) 是很刺激的，因為它們有兇猛搏鬥的性格。

主要常吃食物：小龍蝦、青蛙、昆蟲及魚卵。

推薦誘餌：

折柄式假餌、裝蟲器
和旋轉魚餌



黃鱸活系列

碧古



碧古 (Walleye) 是安大略省最美味的魚獲之一。它們的英文名字 "Walleye" 來自它們圓大、玻璃質而對陽光敏感的眼睛。黃昏和清晨是捕釣這最受人喜愛的魚的最理想時刻。

主要常吃食物：多種其他魚類，尤其是鱸魚。

推薦誘餌：

不含鉛質的擬餌錘鉤、裝上
蛆蟲尾或小鯉魚和旋動誘餌



六月甲蟲旋轉餌

湖鱒 (LAKE TROUT)



湖鱒 (Lake Trout) 要在深水的地方才找得到，在夏天它們可以到較涼快的深水區避暑。這種珍貴魚獲最愛10°C/50°F左右的水溫。

主要常吃食物：昆蟲、糠蝦、鮭魚和小鱒魚。

推薦誘餌：

多種顏色的拖勺假餌



Warden的煩惱

北美狼魚 (MUSKELLUNGE)



由於狼魚 (Musky) 的兇猛竄擊習性和它的較大尺寸，它是安大略省釣魚者的至愛。來自安省Georgian Bay Blackstone Harbour的加拿大垂釣紀錄是29.48公斤或64.99磅。

主要常吃食物：其他魚類、青蛙、小哺乳動物和水鳥。

推薦誘餌：

大型塞子、旋轉鹿尾、勺
子及旋轉誘餌



01'木製狼魚塞子

Catch Fishing

www.catchfishing.com

Lucky Strike目前製造接近2,000種漁具用品和撈魚網。要購買以上任何一種你偏愛的產品，請向你當地的漁具零售商查詢，或致電1-877 LURES4U(587-3748)聯絡Lucky Strike 或瀏覽 www.luckystrikebaitworks.com 查閱詳情。

Lucky Strike
BAIT WORKS

為安大略省垂釣者提供種類繁多的工具以幫助他們把魚獲安全而快捷地帶上岸。新設計包括了裝有塑膠網眼的平底手網，將魚安穩留在網底，讓垂釣者輕易處理。

籃狀網



北梭子魚



梭子魚愛單獨行動，可以在平靜或水流很慢的湖泊和河流中找到。雌魚生長得較大，較快和壽命較長，生命可以長至26年。

主要常吃食物：成長的梭子魚的常吃食物超過90%是其他魚類，主要是黃鱸魚和鱖。青蛙、小龍蝦、老鼠、麝鼠和小鴨也是常吃的食物。

推薦誘餌：

拖釣勺子和塞子，以紅藍混合的顏色最為有效



半波勺子

CHINOOK鮭魚



奇努克鮭魚(三文魚)在大湖區中蓄養繁殖，它增進了安大略省的運動性釣魚和旅遊業。更常被稱為王鮭(King Salmon)，由於它們兇猛好鬥的能力和較大的尺寸，它是釣魚者最愛尋找的目標。

主要常吃食物：淡水鱒魚、胡瓜魚、甲殼類和昆蟲。

推薦誘餌：

裝在垂索上的擺動勺子和.75至1.3安士勺子以作水平長線釣魚活動。配合銀底和在黑暗中發光的顏色是很受歡迎的



獨木舟搖晃假餌

大口鱸魚



大口鱸魚是南安大略省最受歡迎的，它可以在湖泊和大河灣平靜淺水的水域裡找到。和它的表兄弟不同，細口鱸魚喜歡茂密的水生植物和沉木。

主要常吃食物：各種魚類、昆蟲、水蛭、小龍蝦、青蛙和老鼠。

推薦誘餌：

推薦誘餌：軟身塑膠昆蟲和青蛙、浮面魚餌、折柄式假餌和擬餌錘鉤



太陽魚活系列

布魯克鱒



這種魚的其他俗名是斑點鱒(Speckled Trout)、方尾魚(Squaretail)和溪魚(Brookie)。斑點鱒可以在安大略省中部和北部的溪流和湖泊中找到，通常棲息於溫度低於20°C的水中。它們最愛有遮蔭的地方，例如在倒下了的大樹下，河岸下和石塊的後面。

主要常吃食物：它們的食物包括水生昆蟲、各種魚類包括它們自己的幼魚、青蛙、螻蛄和老鼠。

推薦誘餌：

旋轉假餌、勺子、塞子、擬餌錘鉤、乾濕蒼蠅



多倫多搖晃假餌

了解鱸魚！

大口鱸魚與小口鱸魚外形相似，但仍可透過這些關鍵特徵加以區分。

大口鱸魚



小口鱸魚

