PLAN de la ceinture de verdure

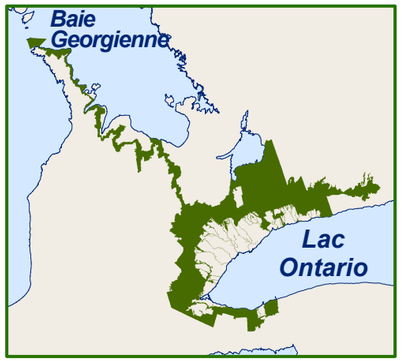

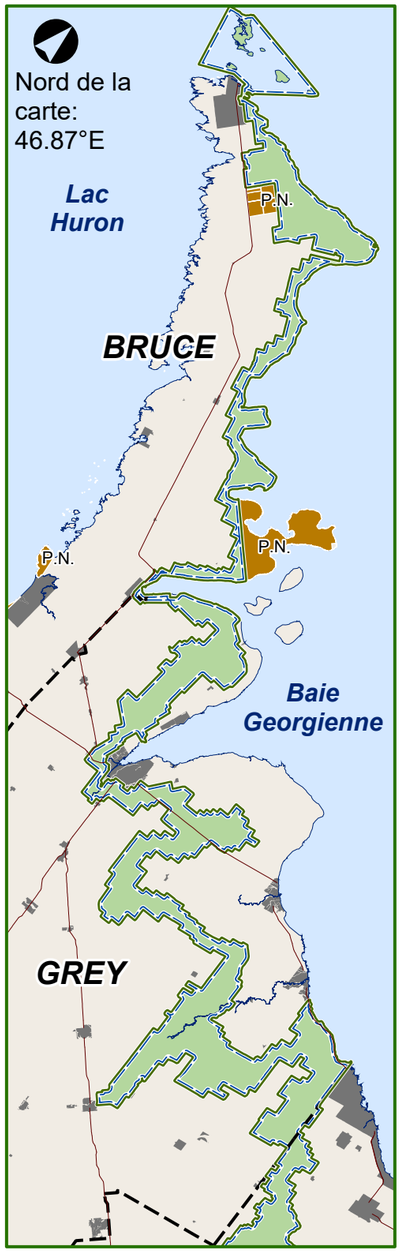

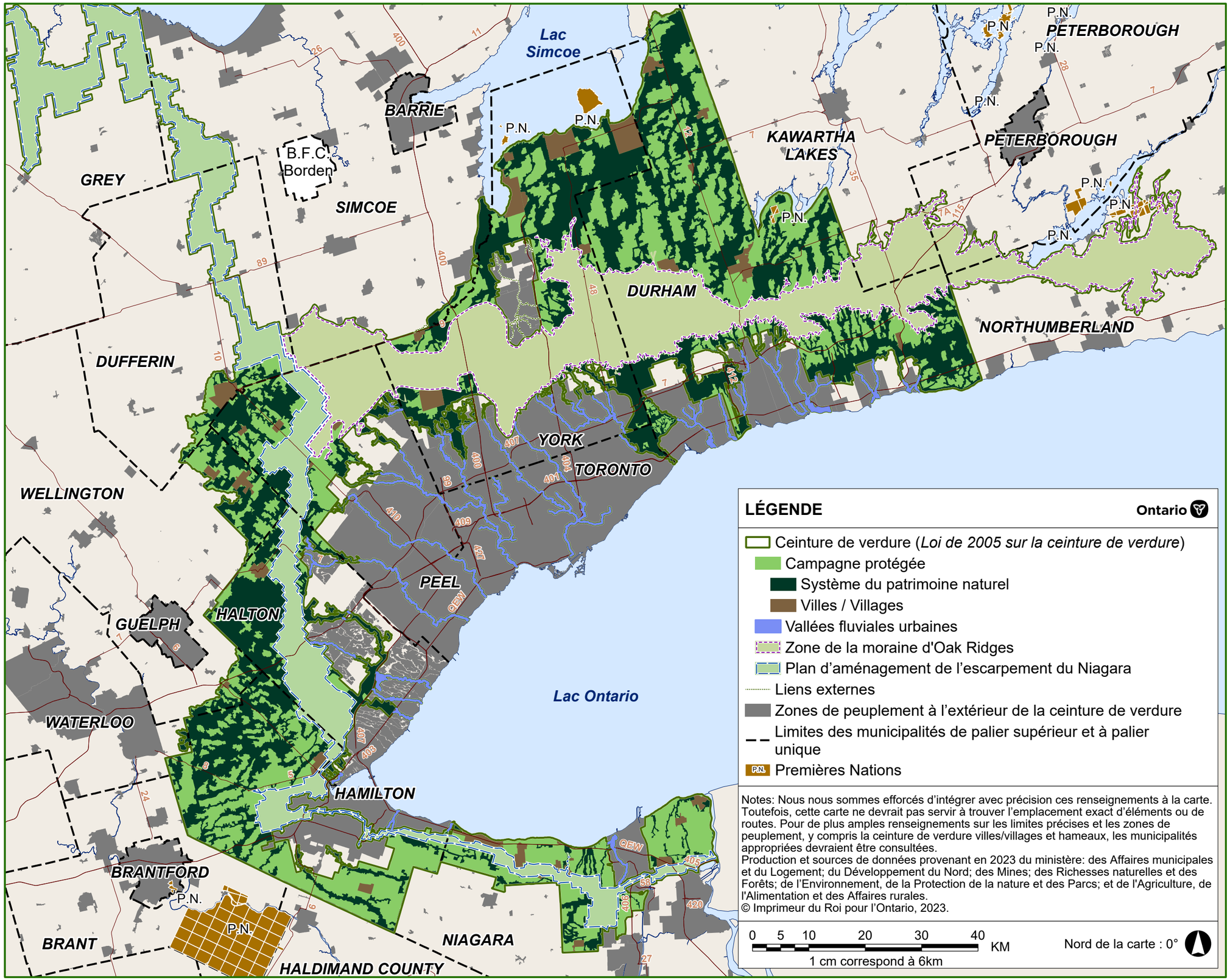

LÉGENDE

Ontario

- Ceinture de verdure (*Loi de 2005 sur la ceinture de verdure*)
  - Campagne protégée
  - Système du patrimoine naturel
  - Villes / Villages
  - Vallées fluviales urbaines
  - Zone de la moraine d'Oak Ridges
  - Plan d'aménagement de l'escarpement du Niagara
- Liens externes
- Zones de peuplement à l'extérieur de la ceinture de verdure
- Limites des municipalités de palier supérieur et à palier unique
- P.N. Premières Nations

Notes: Nous nous sommes efforcés d'intégrer avec précision ces renseignements à la carte. Toutefois, cette carte ne devrait pas servir à trouver l'emplacement exact d'éléments ou de routes. Pour de plus amples renseignements sur les limites précises et les zones de peuplement, y compris la ceinture de verdure villes/villages et hameaux, les municipalités appropriées devraient être consultées.
Production et sources de données provenant en 2023 du ministère: des Affaires municipales et du Logement; du Développement du Nord; des Mines; des Richesses naturelles et des Forêts; de l'Environnement, de la Protection de la nature et des Parcs; et de l'Agriculture, de l'Alimentation et des Affaires rurales.
© Imprimeur du Roi pour l'Ontario, 2023.

0 5 10 20 30 40 KM

1 cm correspond à 6km

Nord de la carte : 0°

Annexe 4: Système du patrimoine naturel