





Tourism Region North Central Ontario

Région touristique Centre-Nord de l'Ontario

-  Upper Tier / District Boundary
Limite de municipalité à palier supérieur ou de district
-  Lower / Single Tier Boundary
Limite de municipalité secondaire ou à palier unique
-  Expressway / Highway
Route principale
-  Freeway
Autoroute

Produced by: Information Integration and Analysis Section, Information Management and Planning Branch,
Community Services I&IT Cluster.
Information provided by the Ministry of Municipal Affairs and Housing, under licence with the Ministry of Natural Resources.

Source : Intégration et analyse de l'information, Direction de la gestion de l'information et de la planification,
Groupe IT pour les services à la collectivité
Information fournie par le ministère des Affaires municipales et du Logement aux termes d'une licence délivrée par le
ministère des Richesses naturelles

© 2010, Queen's Printer for Ontario, Imprimeur de la Reine pour l'Ontario.



Community Services
Cluster

