


Unité de gestion de la faune - 95

82°36'0"W

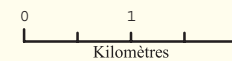


N



Légende

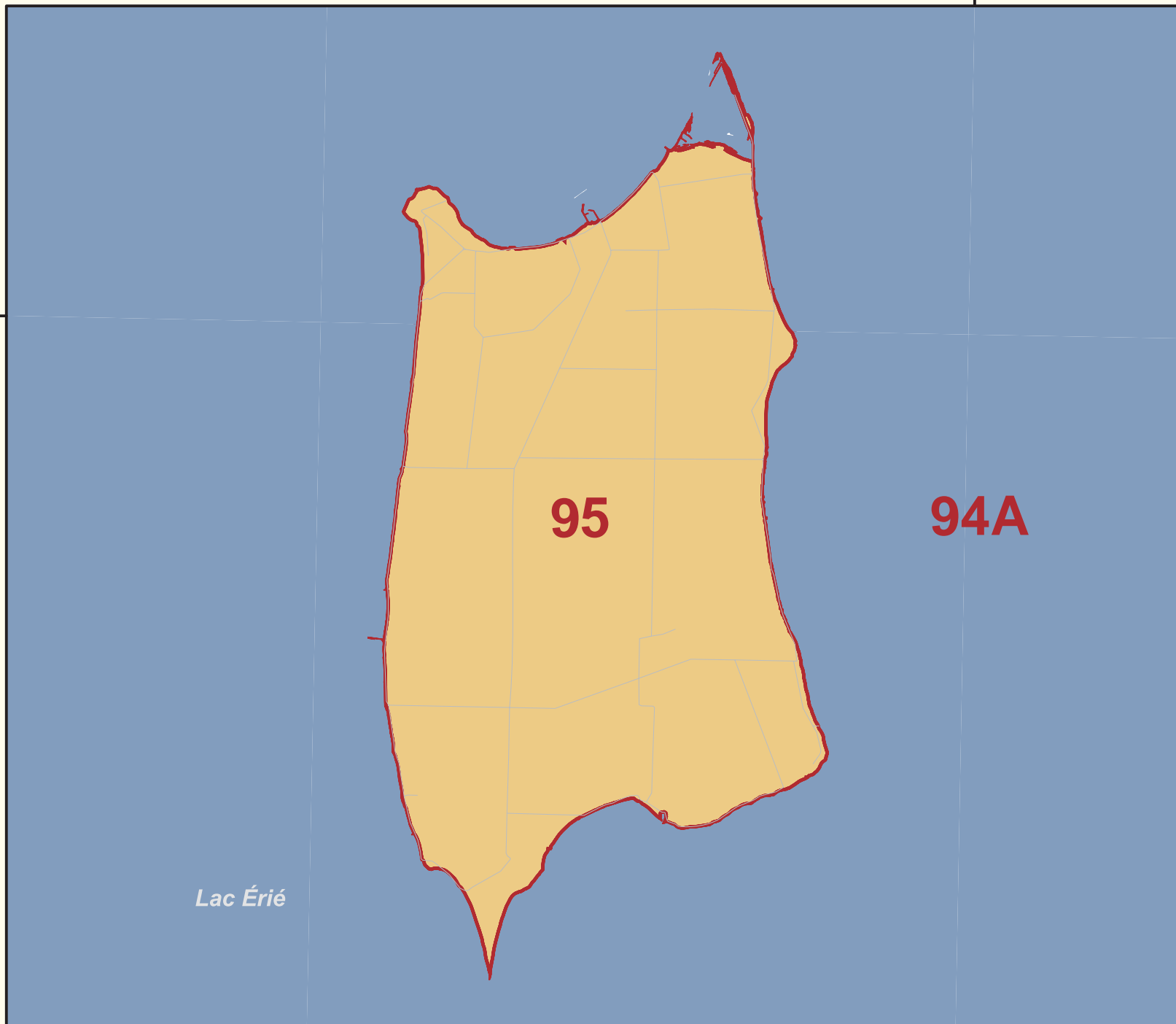
- Peuplements
- ▭ Limites d'un canton
- ▬ Route provinciale
- ▬ Route municipale
- Route secondaire
- Ligne de chemin de fer
- Lacs
- Rivières et ruisseaux
- ▭ Limites approximatives de l'UGF
- ▭ UGF d'intérêt



© 2007, Imprimeur de la Reine pour l'Ontario

Cette carte a été réalisée par le ministère des Richesses naturelles uniquement à des fins de renseignements, de consultation et de discussion. Le ministère n'en garantit pas l'exactitude et n'assume aucune responsabilité relativement à toute conséquence que pourrait entraîner l'utilisation de la carte ou la confiance mise en l'information qu'elle contient.

On pourra connaître les limites exactes en s'adressant au ministère des Richesses naturelles.



82°36'0"W