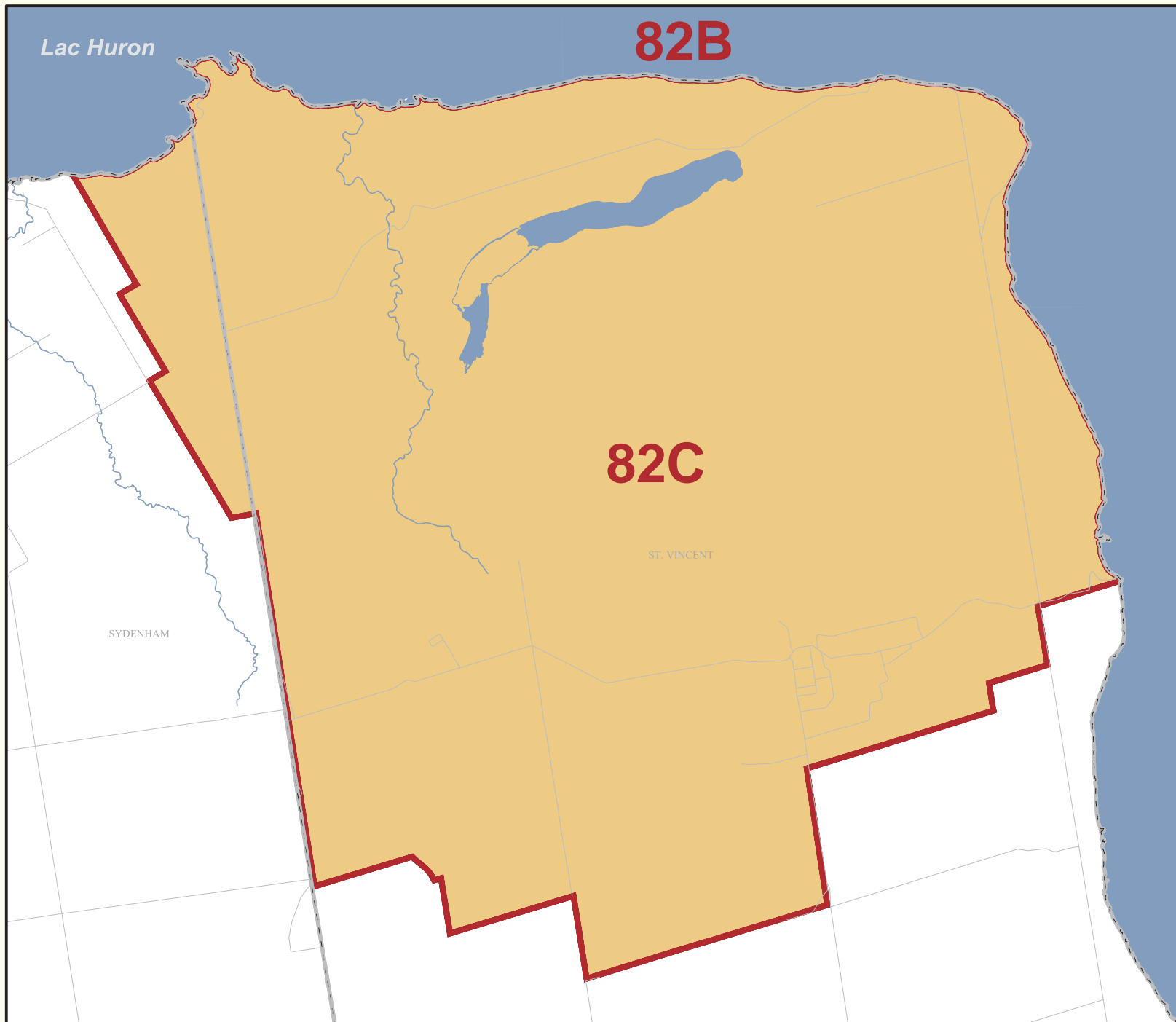











# Unité de gestion de la faune - 82C



N



## Légende

-  Peuplements
-  Limites d'un canton
-  Route provinciale
-  Route municipale
-  Ligne de chemin de fer
-  Lacs
-  Rivières et ruisseaux
-  Limites approximatives de l'UGF
-  UGF d'intérêt

0 0.375 0.75  
Kilomètres



© 2007, Imprimeur de la Reine pour l'Ontario

Cette carte a été réalisée par le ministère des Richesses naturelles uniquement à des fins de renseignements, de consultation et de discussion. Le ministère n'en garantit pas l'exactitude et n'assume aucune responsabilité relativement à toute conséquence que pourrait entraîner l'utilisation de la carte ou la confiance mise en l'information qu'elle contient.

*On pourra connaître les limites exactes en s'adressant au ministère des Richesses naturelles.*