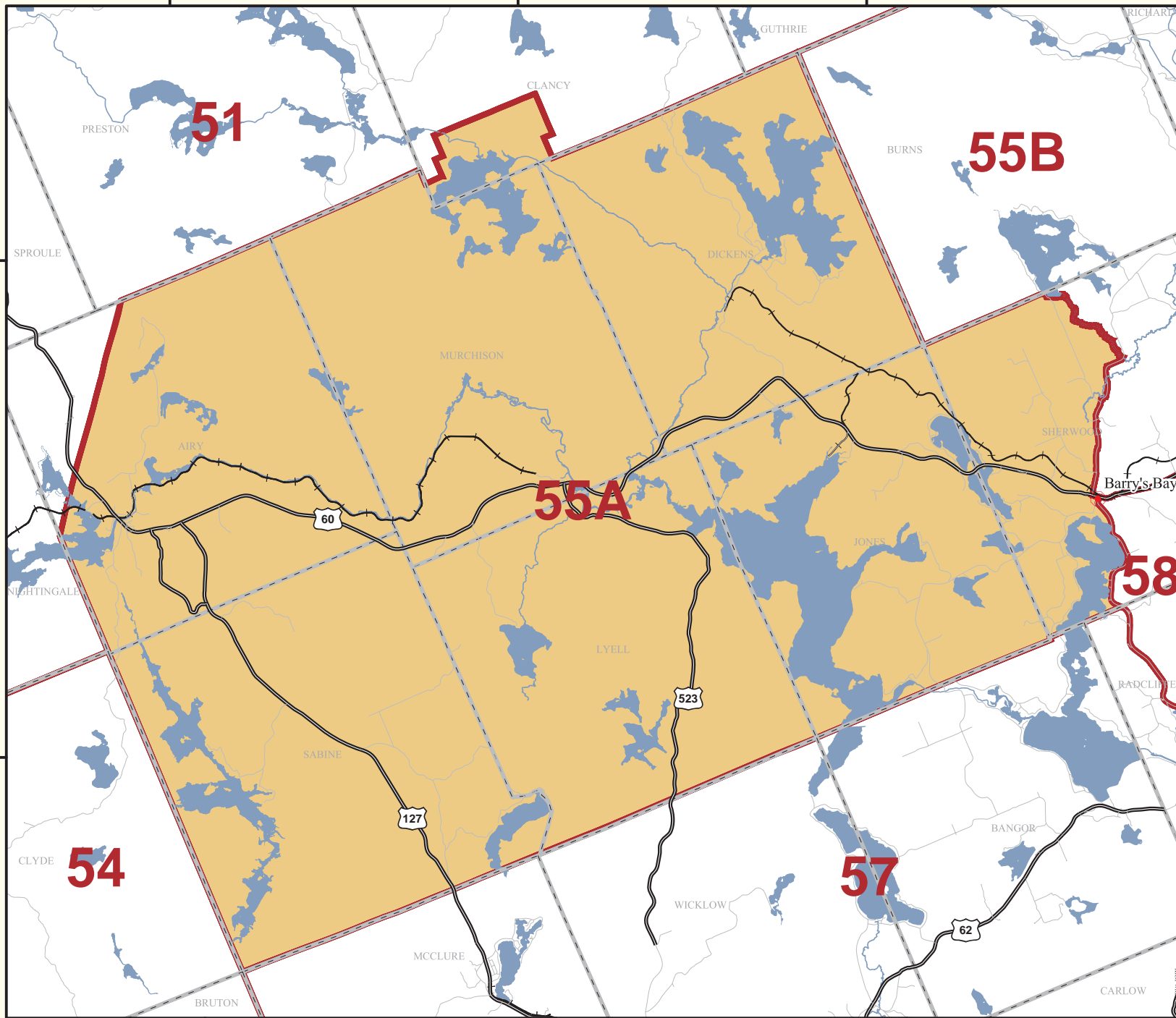


# Unité de gestion de la faune - 55A

78°12'0"W

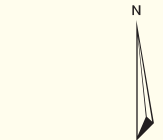
78°0'0"W

77°48'0"W



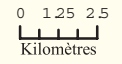
45°36'0"N

45°24'0"N



## Légende

- Peuplements
- Limites d'un canton
- Route provinciale
- Route municipale
- Route secondaire
- Ligne de chemin de fer
- Lacs
- Rivières et ruisseaux
- Limites approximatives de l'UGF
- UGF d'intérêt



© 2007, Imprimeur de la Reine pour l'Ontario

Cette carte a été réalisée par le ministère des Richesses naturelles uniquement à des fins de renseignements, de consultation et de discussion. Le ministère n'en garantit pas l'exactitude et n'assume aucune responsabilité relativement à toute conséquence que pourrait entraîner l'utilisation de la carte ou la confiance mise en l'information qu'elle contient.

*On pourra connaître les limites exactes en s'adressant au ministère des Richesses naturelles.*