





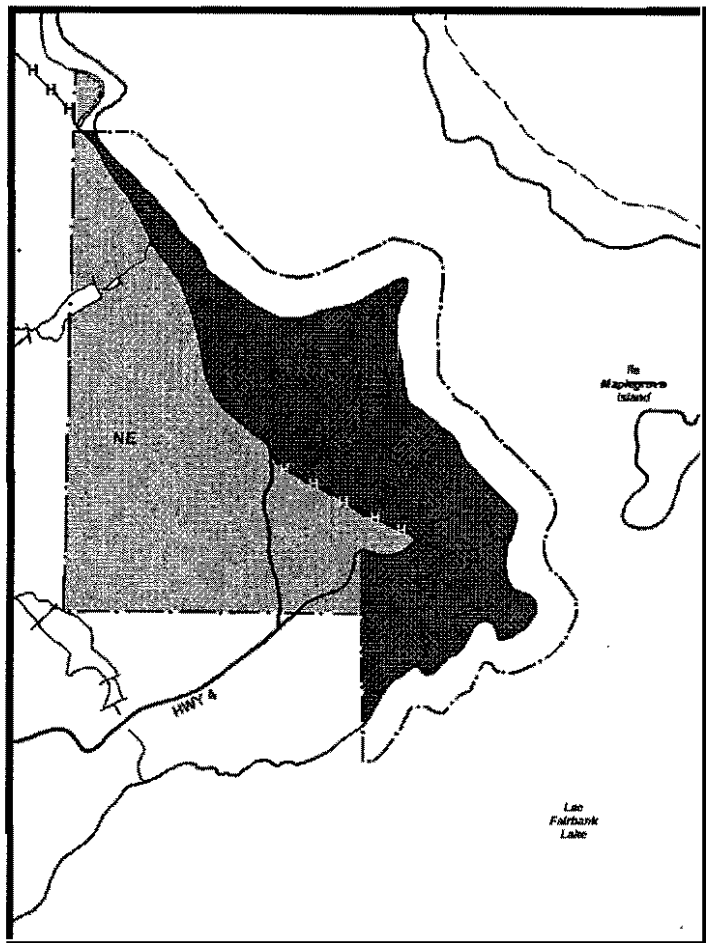


FIGURE 2 ZONING

- | | | | |
|---|---|---|---|
|  | Development Zone
<i>Zone d'aménagement</i> |  | Park Boundary
<i>Lignes du parc</i> |
|  | Natural Environment Zone
<i>Zone d'environnement naturel</i> |  | Township Line
<i>Cantons géographiques</i> |
|  | Hydro Line
<i>Hydraulique ligne</i> |  | Hiking Trail
<i>Sentier de randonnée</i> |



0 2000 4000 m



North/Nord